

STAV NÁVRH VÝHLAD



- HRANICA ZASTAVANÉHO ÚZEMIA OBCE
- HRANICA ROZVOJOVEJ PLOCHY DOPLNKU D1
- PLOCHY BÝVANIA V RODINNÝCH DOMOCH, SO ZÁHRADAMI
- MIESTNE A ÚČELOVÉ KOMUNIKÁCIE, VRÁTANE INŽ. SIETÍ
- CHODNÍK PRE CHODCOV
- VODOJEM
- HRANICE REGULÁČNÝCH BLOKOV
- REGULAČNÝ BLOK Bc
- REGULAČNÝ BLOK Ra1
- NÁRODNÉ KULTÚRNE PAMIATKY



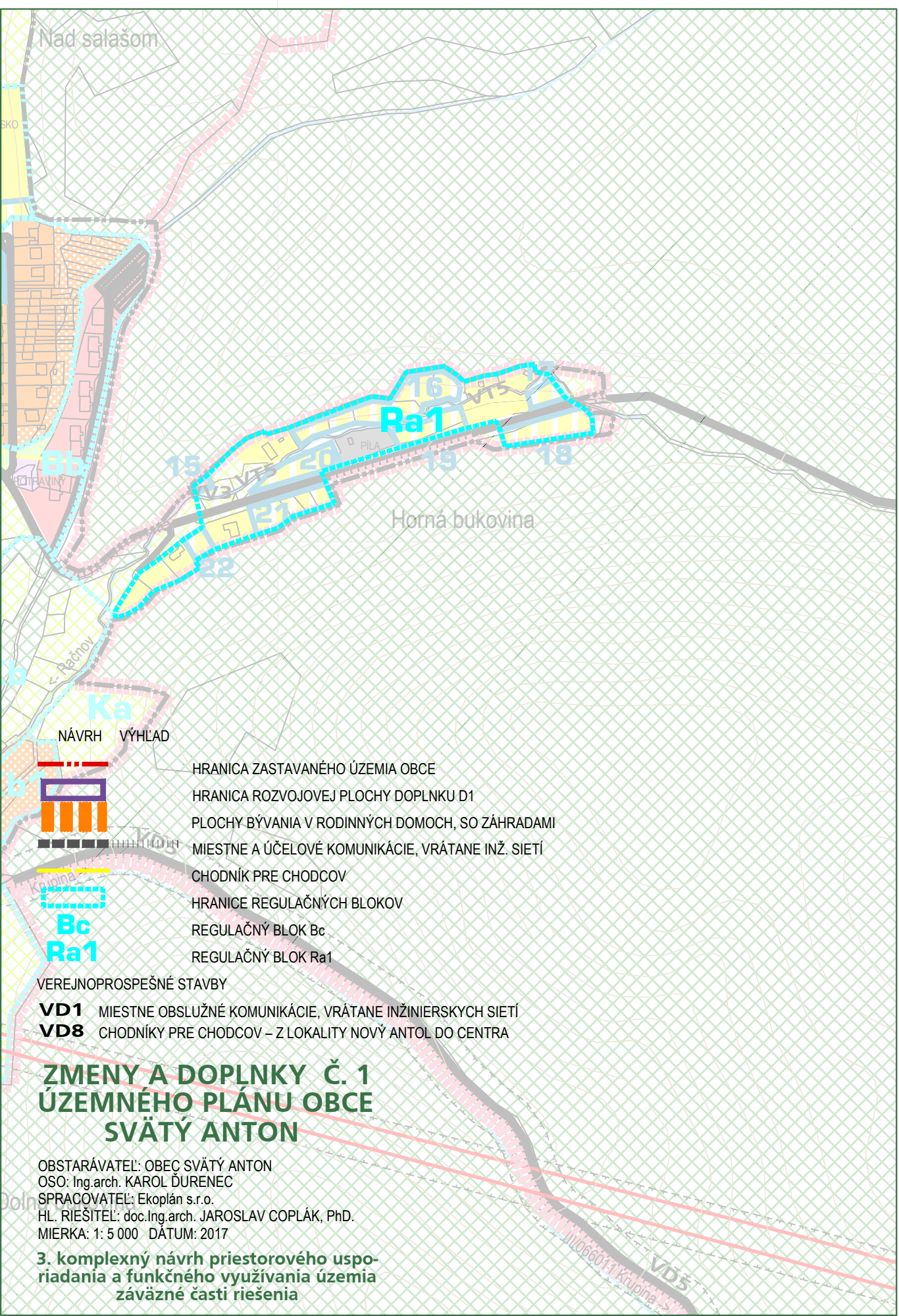
VEREJNOPROSPEŠNÉ STAVBY

- VD1** MIESTNE OBSLUŽNÉ KOMUNIKÁCIE, VRÁTANE INŽINIERSKÝCH SIETÍ
- VD8** CHODNÍKY PRE CHODCOV – Z LOKALITY NOVÝ ANTÓL DO CENTRA

ZMENY A DOPLNKY Č. 1 ÚZEMNÉHO PLÁNU OBCE SVÄTÝ ANTÓN

OBSTARÁVATEL: OBEC SVÄTÝ ANTÓN
 OSO: Ing.arch. KAROL ĎURENEC
 SPRACOVATEL: Ekoplán s.r.o.
 HL. RIEŠITEĽ: doc.Ing.arch. JAROSLAV COPLÁK, PhD.
 MIERKA: 1: 5 000 DÁTUM: 2017

3. komplexný návrh priestorového usporiadania a funkčného využitia územia záväzné časti riešenia



Nad salašom

Horná bukovina

Ra1

Bc

15

16

19

18

20

21

22

Ka

NÁVRH VÝHLAD



- HRANICA ZASTAVANÉHO ÚZEMIA OBCE
- HRANICA ROZVOJOVEJ PLOCHY DOPLNKU D1
- PLOCHY BÝVANIA V RODINNÝCH DOMOCH, SO ZÁHRADAMI
- MIESTNE A ÚČELOVÉ KOMUNIKÁCIE, VRÁTANE INŽ. SIETÍ
- CHODNÍK PRE CHODCOV
- HRANICE REGULAČNÝCH BLOKOV
- REGULAČNÝ BLOK Bc
- REGULAČNÝ BLOK Ra1

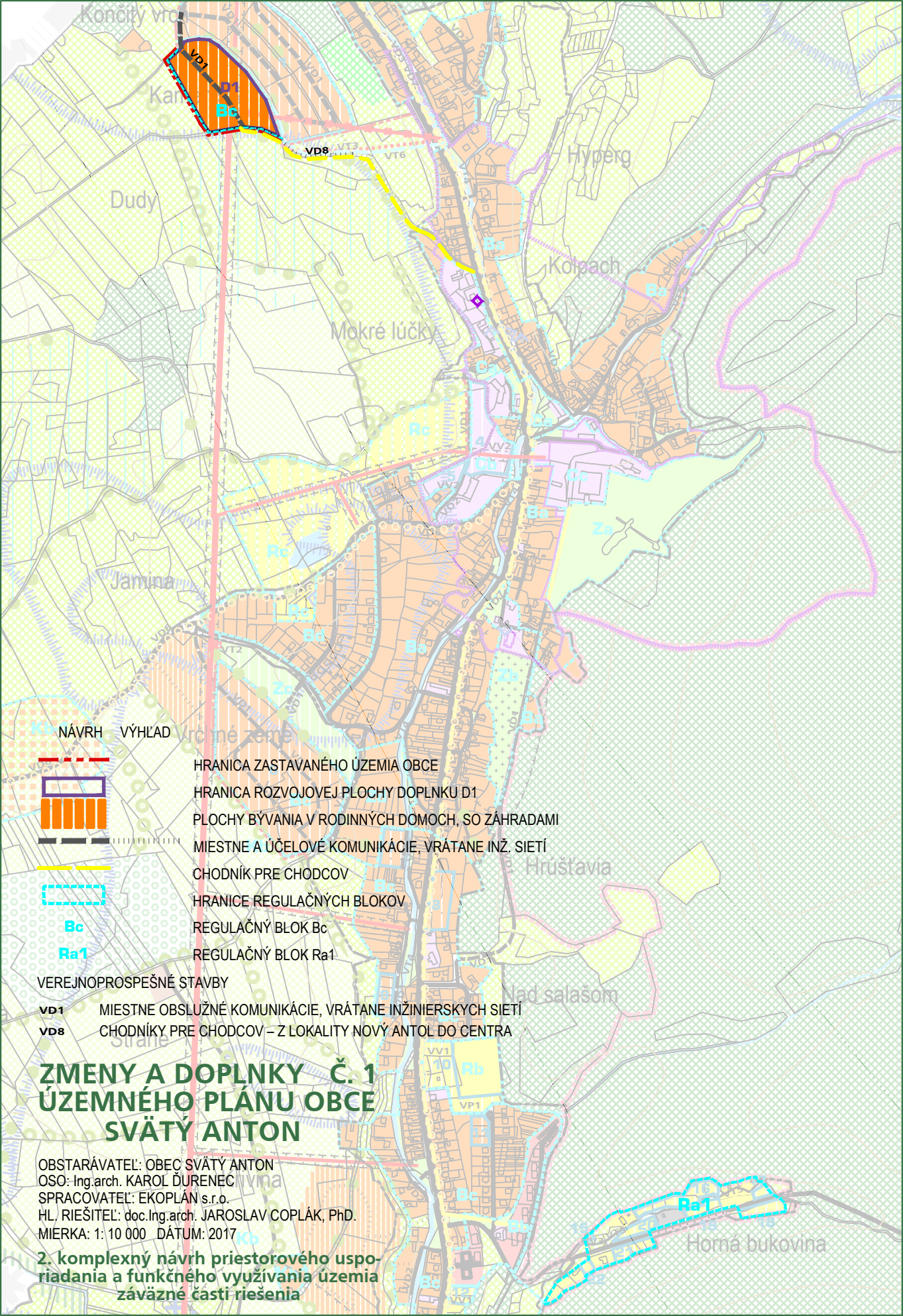
VEREJNOPROSPEŠNÉ STAVBY

- VD1** MIESTNE OBSLUŽNÉ KOMUNIKÁCIE, VRÁTANE INŽINIERSKÝCH SIETÍ
- VD8** CHODNÍKY PRE CHODCOV – Z LOKALITY NOVÝ ANTOL DO CENTRA

ZMENY A DOPLNKY Č. 1 ÚZEMNÉHO PLÁNU OBCE SVÄTÝ ANTON

OBSTARÁVATEL: OBEC SVÄTÝ ANTON
 OSO: Ing.arch. KAROL DURENEC
 SPRACOVATEL: Ekoplán s.r.o.
 HL. RIEŠITEL: doc.Ing.arch. JAROSLAV COPLÁK, PhD.
 MIERKA: 1: 5 000 DÁTUM: 2017

**3. komplexný návrh priestorového usporiadania a funkčného využitia územia
 záväzné časti riešenia**



NÁVRH VÝHLAD



HRANICA ZASTAVANÉHO ÚZEMIA OBCE
 HRANICA ROZVOJOVEJ PLOCHY DOPLNKU D1
 PLOCHY BÝVANIA V RODINNÝCH DOMOCH, SO ZÁHRADAMI



MIESTNE A ÚČELOVÉ KOMUNIKÁCIE, VRÁTANE INŽ. SIETÍ



CHODNÍK PRE CHODCOV



HRANICE REGULAČNÝCH BLOKOV

Bc

REGULAČNÝ BLOK Bc

Ra1

REGULAČNÝ BLOK Ra1

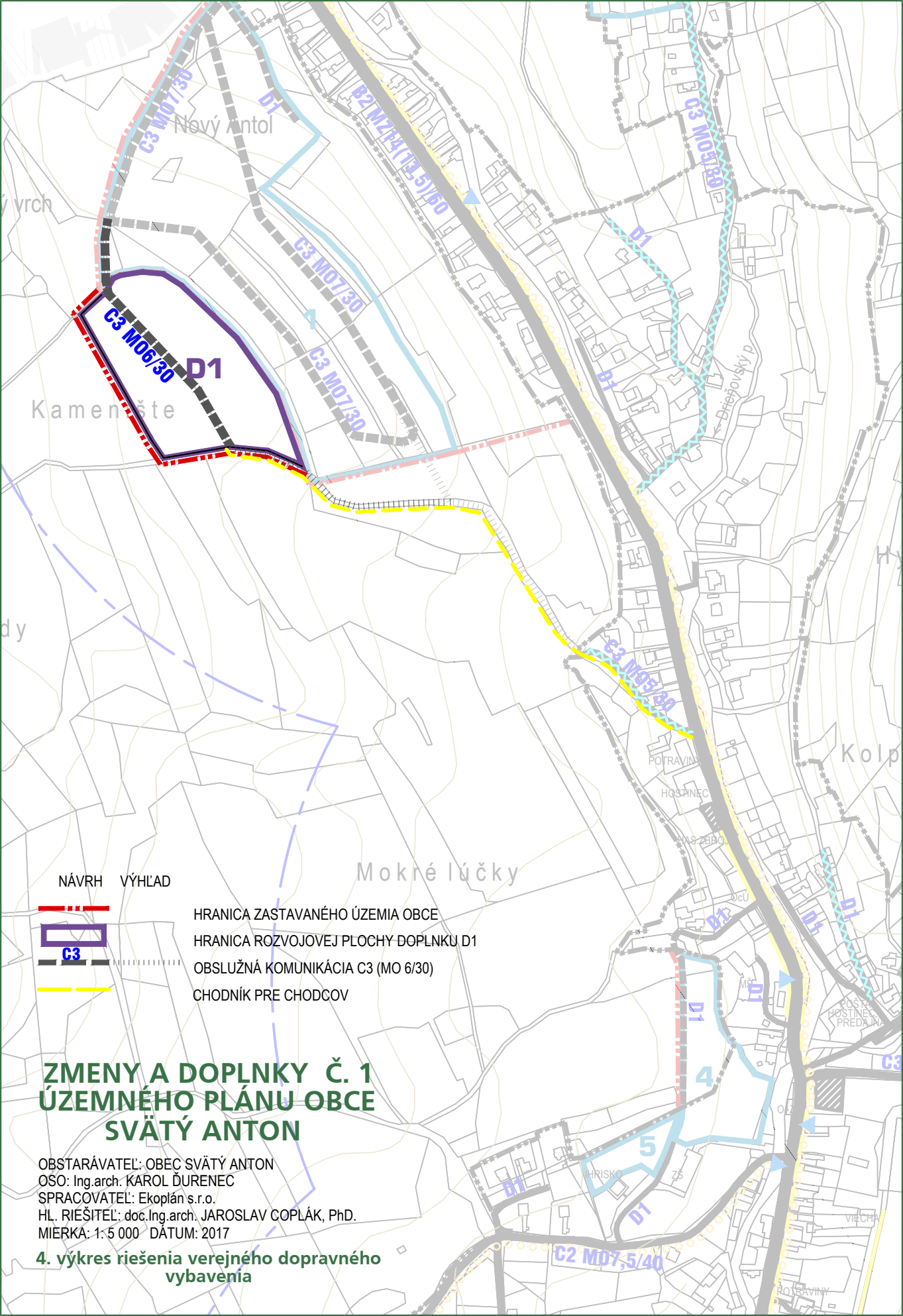
VEREJNOPROSPEŠNÉ STAVBY

- VD1** MIESTNE OBSLUŽNÉ KOMUNIKÁCIE, VRÁTANE INŽINIERSKÝCH SIETÍ
- VD8** CHODNÍKY PRE CHODCOV – Z LOKALITY NOVÝ ANTOL DO CENTRA

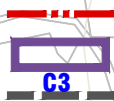
**ZMENY A DOPLNKY Č. 1
 ÚZEMNÉHO PLÁNU OBCE
 SVÄTÝ ANTON**

OBSTARÁVATEL: OBEC SVÄTÝ ANTON
 OSO: Ing.arch. KAROL ĎURENEC
 SPRACOVATEL: EKOPLÁN s.r.o.
 HL, RIEŠITEL: doc.Ing.arch. JAROSLAV COPLÁK, Ph.D.
 MIERKA: 1: 10 000 DÁTUM: 2017

**2. komplexný návrh priestorového usporiadania a funkčného využitia územia
 záväzné časti riešenia**



NÁVRH VÝHLAD

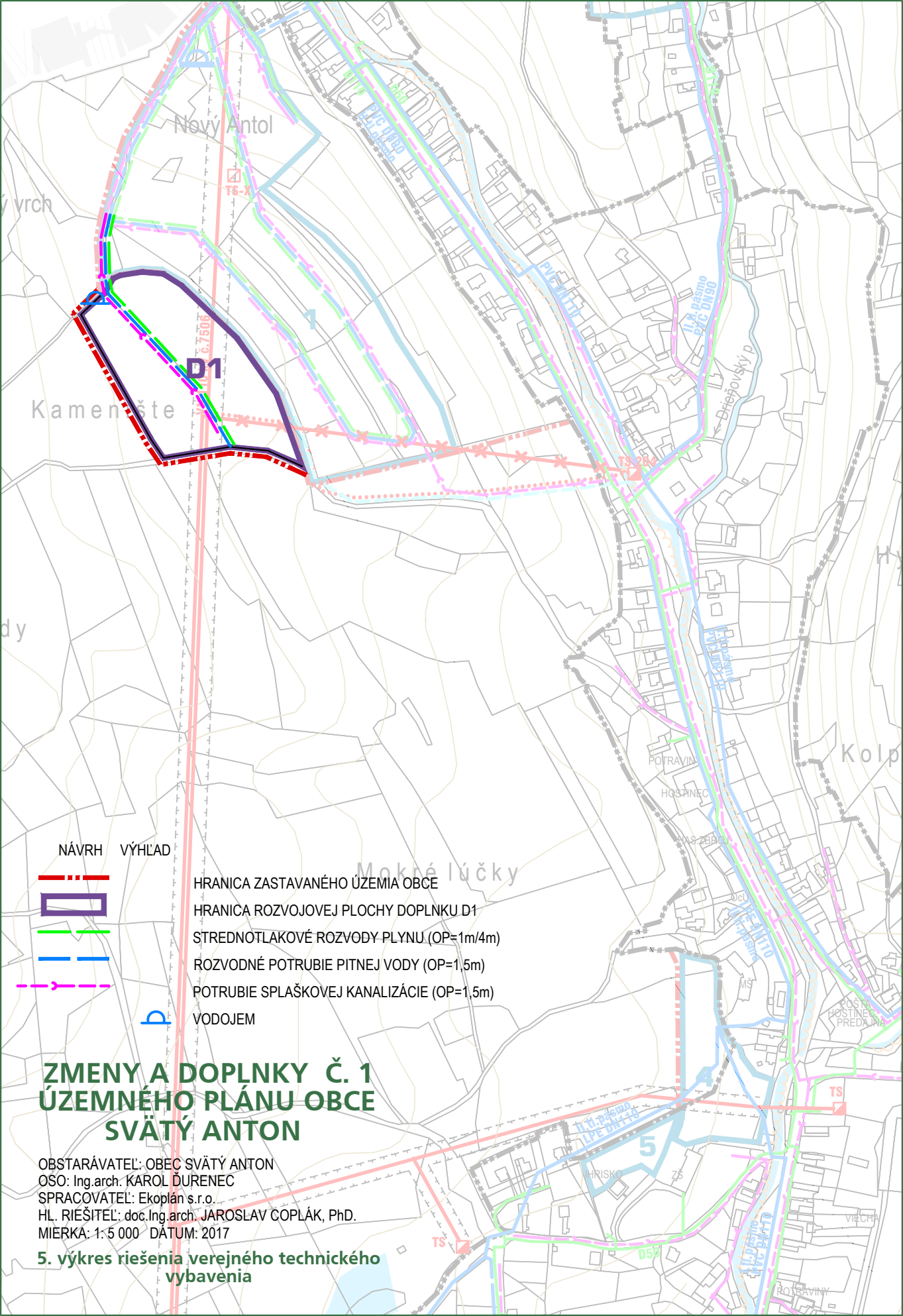


HRANICA ZASTAVANÉHO ÚZEMIA OBCE
 HRANICA ROZVOJOVEJ PLOCHY DOPLNKU D1
 OBSLUŽNÁ KOMUNIKÁCIA C3 (MO 6/30)
 CHODNÍK PRE CHODCOV

ZMENY A DOPLNKY Č. 1 ÚZEMNÉHO PLÁNU OBCE SVÄTÝ ANTON

OBSTARÁVATEL: OBEC SVÄTÝ ANTON
 OSO: Ing.arch. KÄROL ĎURENEC
 SPRACOVATEL: Ekoplán s.r.o.
 HL. RIEŠITEL: doc.Ing.arch. JÄROSLAV COPLÄK, Ph.D.
 MIERKA: 1:5 000 DÄTUM: 2017

4. výkres riešenia verejného dopravného vybavenia



NÁVRH VÝHLAD

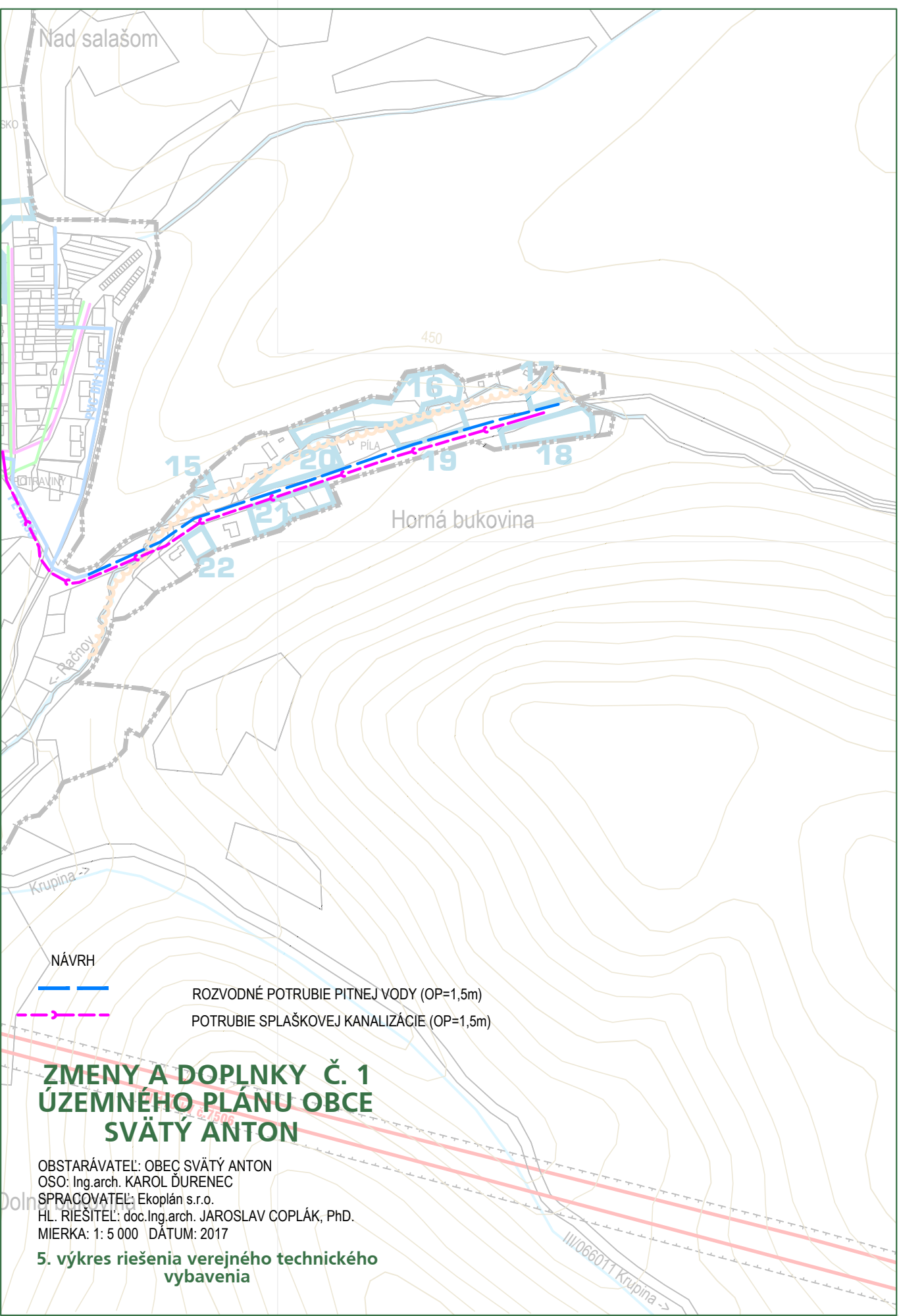


- HRANICA ZASTAVANÉHO ÚZEMIA OBCE
- HRANICA ROZVOJOVEJ PLOCHY DOPLNKU D1
- STREDNOTLAKOVÉ ROZVODY PLYNU (OP=1m/4m)
- ROZVODNÉ POTRUBIE PITNEJ VODY (OP=1,5m)
- POTRUBIE SPLAŠKOVEJ KANALIZÁCIE (OP=1,5m)
- VODOJEM

ZMENY A DOPLNKY Č. 1 ÚZEMNÉHO PLÁNU OBCE SVÄTÝ ANTON

OBSTARÁVATEL: OBEC SVÄTÝ ANTON
 OSO: Ing.arch. KĀROL ĎURENEC
 SPRACOVATEL: Ekoplán s.r.o.
 HL. RIEŠITEL: doc.Ing.arch. JĀROSLAV COPLĀK, Ph.D.
 MIERKĀ: 1:5 000 DĀTUM: 2017

**5. výkres riešenia verejného technického
vzariadenia**



Nad salašom

450

15

16

20

19

18

Horná bukovina

22

Krupina ->

NÁVRH

ROZVODNÉ POTRUBIE PITNEJ VODY (OP=1,5m)

POTRUBIE SPLAŠKOVEJ KANALIZÁCIE (OP=1,5m)

ZMENY A DOPLNKY Č. 1 ÚZEMNÉHO PLÁNU OBCE SVÄTÝ ANTON

OBSTARÁVATEL: OBEC SVÄTÝ ANTON

OSO: Ing.arch. KAROL DURENEC

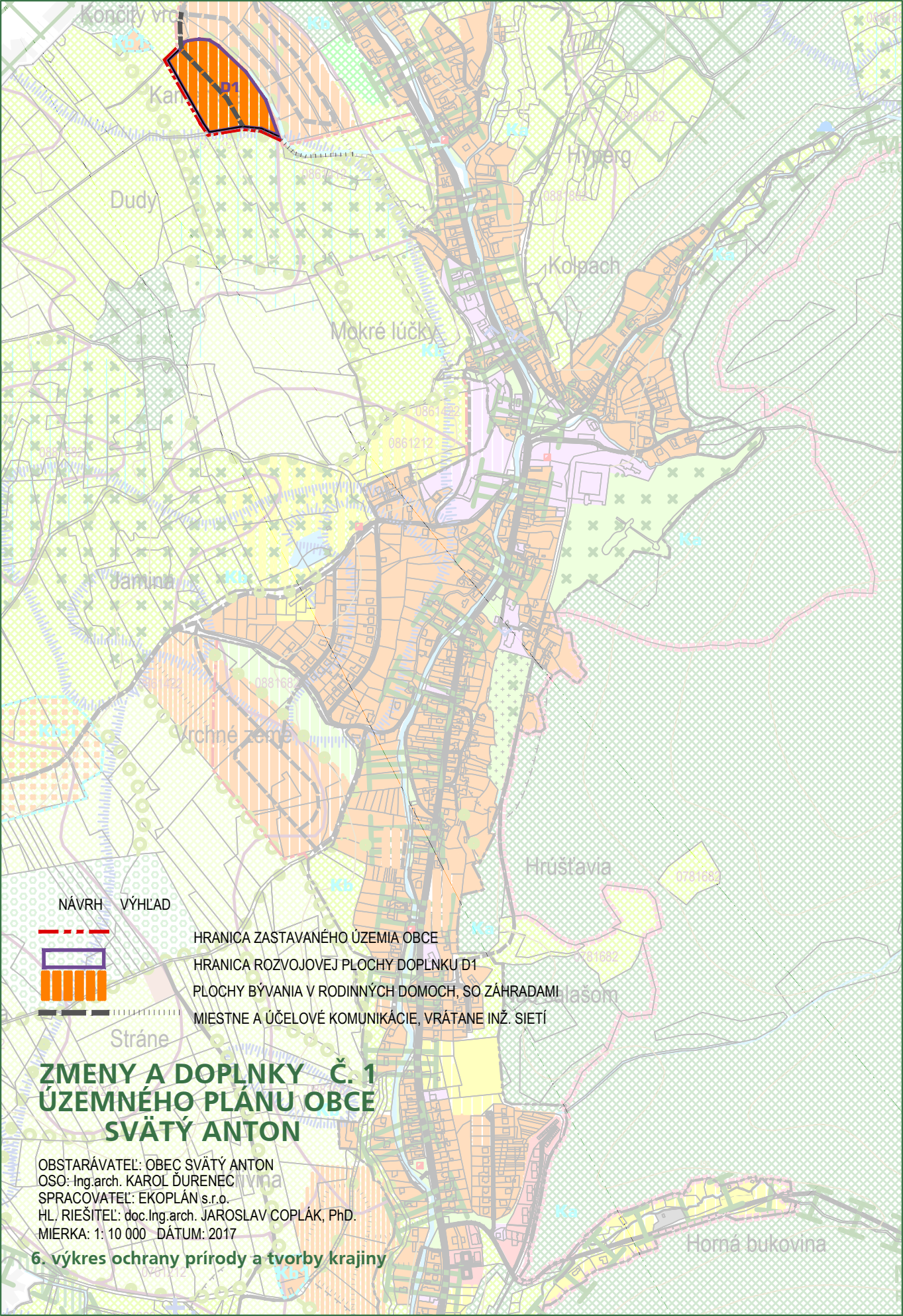
SPRACOVATEL: Ekoplán s.r.o.

HL. RIEŠITEL: doc.Ing.arch. JAROSLAV COPLÁK, PhD.

MIERKA: 1: 5 000 DÁTUM: 2017

**5. výkres riešenia verejného technického
vybavenia**

II/066011 Krupina ->



NÁVRH VÝHLAD

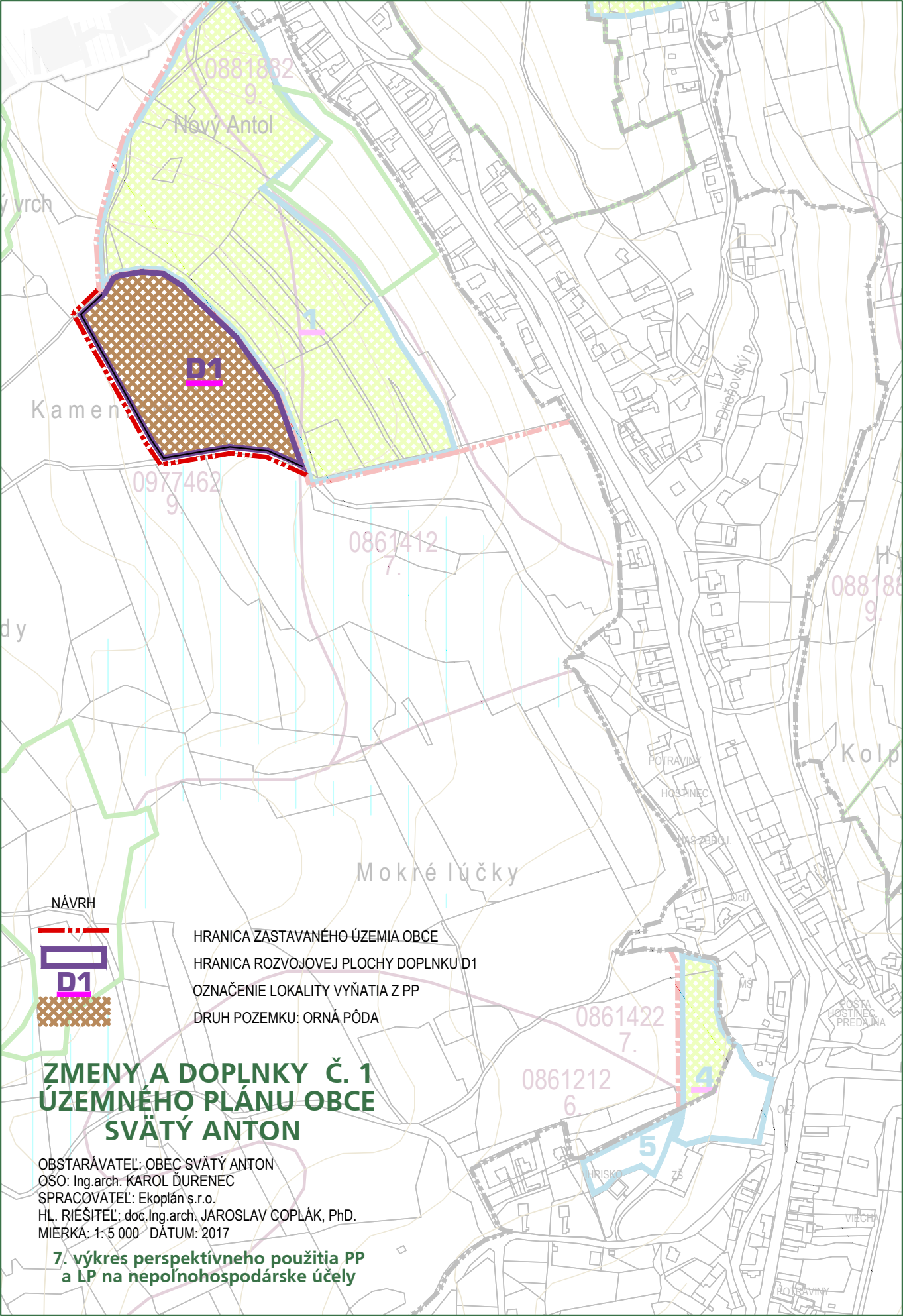


HRANICA ZASTAVANÉHO ÚZEMIA OBCE
HRANICA ROZVOJOVEJ PLOCHY DOPLNKU D1
PLOCHY BÝVANIA V RODINNÝCH DOMOCH, SO ZÁHRADAMI
MIESTNE A ÚČELOVÉ KOMUNIKÁCIE, VRÁTANE INŽ. SIETÍ

ZMENY A DOPLNKY Č. 1 ÚZEMNÉHO PLÁNU OBCE SVÄTÝ ANTON

OBSTARÁVATEL: OBEC SVÄTÝ ANTON
OSO: Ing.arch. KAROL ĎURENEC
SPRACOVATEL: EKOPLÁN s.r.o.
HL, RIEŠITEL: doc.Ing.arch. JAROSLAV COPLÁK, Ph.D.
MIERKA: 1: 10 000 DÁTUM: 2017

6. výkres ochrany prírody a tvorby krajiny



0881832
9.

Nový Antol

D1

Kamen

0977462
9.

0861412
7.

0881832
9.

Mokrú lúčky

Kolp

NÁVRH



HRANICA ZASTAVANÉHO ÚZEMIA OBCE
HRANICA ROZVOJOVEJ PLOCHY DOPLNKU D1
OZNAČENIE LOKALITY VÝNATIA Z PP
DRUH POZEMKU: ORNÁ PÓDA

ZMENY A DOPLNKY Č. 1 ÚZEMNÉHO PLÁNU OBCE SVÄTÝ ANTON

OBSTARÁVATEL: OBEC SVÄTÝ ANTON
OSO: Ing.arch. KAROL ĎURENEC
SPRACOVATEL: Ekoplán s.r.o.
HL. RIEŠITEL: doc.Ing.arch. JAROSLAV COPLÁK, PhD.
MIERKA: 1:5 000 DÁTUM: 2017

**7. výkres perspektívneho použitia PP
a LP na nepoľnohospodárske účely**

0861422
7.

0861212
6.

4

5

HRISKO

POŠTA
HOSPIŤANEC
PREDAJNA

VIECHA

POTRAVINY