

**PROGRAM HOSPODÁRSKEHO A SOCIÁLNEHO ROZVOJA
OBCE SVÄTÝ ANTON**



erb obce Svätý Anton



vlajka municipality

Programovacie obdobie 2006 – 2015

2006

adresa: Obecný úrad Svätý Anton 34
969 72 Svätý Anton
telefón: 045/6920753
fax: 045/6920752
e-mail: ocusvanton@stonline.sk
web: www.svatyantton.obce.info





| | |
|--|-----------|
| 1 ÚVOD | 4 |
| 2. ZÁKLADNÁ CHARAKTERISTIKA OBCE | 6 |
| 2.1 HISTÓRIA OBCE | 6 |
| 2.2 PRÍRODNÉ POMERY | 6 |
| 2.3 TECHNICKÁ INFRAŠTRUKTÚRA..... | 10 |
| 2.4 DOPRAVA | 12 |
| 2.5 ŽIVOTNÉ PROSTREDIE..... | 12 |
| 2.6 OBYVATELSTVO | 15 |
| 2.7 VZDELANIE A ZAMESTNANOSŤ | 19 |
| 2.8 BÝVANIE..... | 21 |
| 2.9 PODNIKATEĽSKÉ SUBJEKTY | 22 |
| 2.10 KULTÚRA..... | 22 |
| 2.11 ŠKOLSTVO A VZDELANIE | 22 |
| 2.12 SOCIÁLNA SFÉRA..... | 23 |
| 2.13 ZDRAVOTNÍCTVO | 23 |
| 2.14 ŠPORT | 23 |
| 2.15 UBYTOVACIE ZARIADENIA | 23 |
| 2.16 STRAVOVACIE A REŠTauračné SLUŽBY | 24 |
| 2.17 CESTOVNÝ RUCH | 24 |
| 2.18 REKAPITULÁCIA ROZPOČTU OBCE ZA ROKY 2001 – 2005 | 26 |
| 2.19 SAMOSPRÁVA..... | 27 |
| 3 VÍZIA OBCE | 29 |
| 4 PRIORITNÉ ROZVOJOVÉ OBLASTI OBCE | 30 |
| 5 SWOT ANALÝZY | 31 |
| 5.1 HOSPODÁRSTVO A VEDECKO-TECHNICKÝ ROZVOJ | 32 |
| 5.2 TECHNICKÁ INFRAŠTRUKTÚRA..... | 32 |
| 5.3 ŽIVOTNÉ PROSTREDIE..... | 33 |
| 5.4 SOCIÁLNA OBLASŤ A ZDRAVOTNÍCTVO | 34 |
| 5.5 ŠKOLSTVO A ŠPORT | 35 |
| 5.6 KULTÚRA..... | 35 |
| 5.7 CESTOVNÝ RUCH A PUBLIC RELATION | 36 |
| 6 STRATEGICKÉ CIELE ROZVOJA | 37 |
| 6.1 HOSPODÁRSTVO A VEDECKO-TECHNICKÝ ROZVOJ | 38 |
| 6.2 TECHNICKÁ INFRAŠTRUKTÚRA..... | 40 |
| 6.3 ŽIVOTNÉ PROSTREDIE..... | 42 |
| 6.4 SOCIÁLNA OBLASŤ A ZDRAVOTNÍCTVO | 43 |
| 6.5 ŠKOLSTVO A ŠPORT | 44 |
| 6.6 KULTÚRA..... | 46 |
| 6.7 CESTOVNÝ RUCH A PUBLIC RELATIONS..... | 47 |
| 7 MERATEĽNÉ INDIKÁTORY | 49 |
| 7.1 HOSPODÁRSTVO A VEDECKO-TECHNICKÝ ROZVOJ | 49 |
| 7.2 TECHNICKÁ INFRAŠTRUKTÚRA..... | 51 |
| 7.3 ŽIVOTNÉ PROSTREDIE..... | 52 |
| 7.4 SOCIÁLNA OBLASŤ A ZDRAVOTNÍCTVO | 53 |
| 7.5 ŠKOLSTVO A ŠPORT | 53 |
| 7.6 KULTÚRA..... | 54 |
| 7.6 CESTOVNÝ RUCH A PUBLIC RELATIONS..... | 55 |
| 8 FINANČNÝ PLÁN PROGRAMU | 57 |
| 8.1 HOSPODÁRSTVO A VEDECKO-TECHNICKÝ ROZVOJ | 57 |
| 8.2 TECHNICKÁ INFRAŠTRUKTÚRA..... | 66 |
| 8.3 ŽIVOTNÉ PROSTREDIE..... | 72 |
| 8.4 SOCIÁLNA OBLASŤ A ZDRAVOTNÍCTVO | 75 |
| 8.5 ŠKOLSTVO A ŠPORT | 78 |
| 8.6 KULTÚRA..... | 83 |
| 8.7 CESTOVNÝ RUCH A PUBLIC RELATIONS..... | 86 |
| 9 ZABEZPEČENIE PHSR | 94 |
| 9.1 FINANČNÉ ZABEZPEČENIE PHSR | 94 |
| 9.2 ADMINISTRATÍVNE ZABEZPEČENIE PHSR..... | 94 |
| 10 MONITOROVANIE PHSR | 95 |
| 10.1 SPÔSOB MONITOROVANIA PHSR | 95 |
| 10.2 VYHODNOCOVANIE A SPÔSOB MODIFIKOVANIA PHSR | 95 |
| 10 ZÁVER | 96 |
| 11 POUŽITÁ LITERATÚRA | 97 |



1 ÚVOD

Dokument „ Program hospodárskeho a sociálneho rozvoja obce Svätý Anton s výhľadom do roku 2015" (PHSR) je strednodobý strategický dokument, ktorý na základe analýzy hospodárskeho a sociálneho rozvoja obce stanovuje jeho strategické ciele a priority rozvoja. Je prostriedkom na naplnenie vízie ďalšieho smerovania rozvoja obce. Programom hospodárskeho a sociálneho rozvoja obce Svätý Anton sa uskutočňuje podpora rozvoja na úrovni miestnej samosprávy s dôrazom na sociálnu, ekonomickú a kultúrnu sféru. Je to program cielených opatrení, navrhnutý pre oživenie sociálneho, ekonomického a kultúrneho rozvoja obce Svätý Anton, ktorý na základe výsledkov ročného hodnotenia bude priebežne aktualizovaný a doplňovaný.

Bol spracovaný na základe zákona Národnej rady SR č. 503/2001 Z. z. o podpore regionálneho rozvoja, ktorý definuje Program hospodárskeho a sociálneho rozvoja obce ako strednodobý programový dokument, obsahujúci analýzu hospodárskeho a sociálneho rozvoja obce, hlavné smery jej vývoja, ustanovenie cieľov, prvoradých potrieb a úloh vo všetkých oblastiach života obce. Súčasťou programu je aj návrh jeho administratívneho a finančného zabezpečenia. Zákon stanovuje aj úlohy, týkajúce sa vypracovania, schvaľovania, zabezpečenia plnenia a pravidelného vyhodnocovania predmetného programového dokumentu. Pri spracovaní programu boli rešpektované zásady regionálnej politiky vlády Slovenskej republiky a princípy regionálnej politiky Európskej únie zakotvené najmä v nariadení Rady (ES) č. 1266/1999 (nariadenie o štrukturálnych fondoch).

Program sociálneho, ekonomického a kultúrneho rozvoja obce Svätý Anton je súčasťou sústavy základných dokumentov podpory regionálneho rozvoja v Slovenskej republike. Táto sústava je členená na strategické a programové dokumenty vypracované na úrovni štátu, sektorov, samosprávnych krajov, regiónov a obcí a programové dokumenty Európskej únie (pre čerpanie finančných prostriedkov z štrukturálnych fondov a iných zdrojov).

Podpora regionálneho rozvoja sa uskutočňuje v súlade s programovaním na základe :

- Národného plánu regionálneho rozvoja, ktorý je základný strednodobý strategicko – plánovací dokument na rozvoj regiónov vypracovaný spravidla na päť až sedem rokov. Jeho súčasťou je Regionálny operačný program regiónu NUTS III Banskobystrického kraja a NUTS II Slovensko – Stred.
- Regionálneho operačného programu, ktorý je strednodobý dokument vypracovaný na úrovni druhého stupňa podľa klasifikácie štatistických územných jednotiek. Regionálny operačný program vypracúvajú samosprávne kraje vo vzájomnej spolupráci v rámci regiónu na úrovni druhého stupňa podľa klasifikácie štatistických územných jednotiek (NUTS II).
- Sektorového operačného programu, ktorý je strednodobý dokument vypracovaný pre vopred určené sektory.
- Programu hospodárskeho rozvoja a sociálneho rozvoja samosprávneho kraja, ktorý je strednodobý programový dokument, je v súlade s cieľmi a prvoradými potrebami ustanovenými v národnom pláne a s podkladom na vypracovanie príslušného regionálneho operačného programu. Jeho vypracovanie zabezpečuje samosprávny kraj.
- Programu hospodárskeho rozvoja a sociálneho rozvoja obce, ktorý je strednodobý programový dokument spracovaný na úrovni obce.

Programové dokumenty Európskej únie pre využitie štrukturálnych fondov tvoria:

- Národný (regionálny) rozvojový plán (RDP – Regional Development Plan), ktorý je hlavným dokumentom pre vyjednanie podpory zo Štrukturálnych fondov Európskej únie.
- Rámec podpory spoločenstva (CSF – Community Support Framework), ktorý bude vytvorený na základe Národného rozvojového plánu v spolupráci s Európskou komisiou, je hlavným dokumentom vymedzujúcim poskytnutie podpory zo štrukturálnych fondov Európskej únie.



- Sektorové operačné programy (SOP – Sectoral Operation Programme), ako taktické dokumenty vytvorené na úrovni ministerstiev, ktoré rozpracovávajú problémové celky stratégií majúci plošný (celoštátny) charakter, pre ktoré bude žiadané spolufinancovanie zo zdrojov Európskej únie.
- Regionálne operačné programy (ROP – Regional Operation Programme), ako taktické dokumenty, ktoré budú spracované na úrovni regiónov NUTS II a rozpracovávajú tie problémové celky stratégií, pre ktoré bude žiadané spolufinancovanie zo zdrojov Európskej únie.

Jednotlivé strategické dokumenty sú vypracovávané vo vzájomnej nadväznosti a postupnosti.

PHSR sa skladá z hlavného dokumentu a príloh, ktoré sú jeho neoddeliteľnou súčasťou.

Hlavný dokument :

1. *Úvod* – charakterizuje PHSR a proces jeho tvorby
2. *Základná charakteristika obce* – obsahuje najdôležitejšie charakteristické údaje podľa jednotlivých oblastí života obce.
3. *Vízia obce* – obsahuje stručnú charakteristiku prioritných cieľov rozvoja obce.
4. *Prioritné rozvojové oblasti obce* - obsahuje prioritné oblasti rozvoja obce na základe všeobecného konsenzu.
5. *SWOT analýzy* - obsahuje hodnotenie jednotlivých prioritných oblastí obce z hľadiska jeho silných a slabých stránok, príležitostí a ohrození, poukazujúc na disparity – rozdielnosti medzi stávajúcim využitím a potenciálom rozvoja.
6. *Strategické ciele rozvoja* - definuje strategický zámer, jednotlivé strategické ciele rozvoja podľa prioritných rozvojových oblastí a opatrenia na ich zabezpečenie.
7. *Merateľné indikátory* - monitorovanie Programu hospodárskeho a sociálneho rozvoja obce Svätý Anton sa vykonáva na základe súboru indikátorov priradených k jednotlivým cieľom a opatreniam (ktoré môžu byť priebežne konkretizované). Indikátory podporujú oprávnenosť verejných výdavkov na jednotlivé opatrenia a zároveň preukazujú ekonomickú účinnosť realizovaných verejných výdavkov.
8. *Finančný plán programu* – predstavuje predpokladaný plán realizácie programu s indikatívne stanovenými výškami rozpočtu.
9. *Zabezpečenie PHSR* – predstavuje definovanie finančných zdrojov, ktoré budú použité na realizáciu programu, ako aj stanovenie administratívnych kapacít, ktoré by mali realizáciu programu hodnotiť, program aktualizovať, atď..
10. *Monitorovanie PHSR* – definuje subjekty poverené monitorovaním programu.
11. *Záver* - stručné zhodnotenie dokumentu, ktorý je otvoreným materiálom, pravidelne ročne vyhodnocovaným a aktualizovaným.



2. ZÁKLADNÁ CHARAKTERISTIKA OBCE

Obec Svätý Anton je súčasťou Banskobystrického samosprávneho kraja a okresu Banská Štiavnica. Prvá písomná zmienka o obci pochádza z roku 1266.

| | |
|--|------------------|
| Kód obce | 516597 |
| Názov okresu | Banská Štiavnica |
| Názov kraja | Banskobystrický |
| Štatút obce | obec |
| PŠČ | 969 72 |
| Telefónne smerové číslo | 45 |
| Prvá písomná zmienka o obci - meste - rok | 1266 |
| Nadmorská výška stredu obce - mesta v m | 449 |
| Celková výmera územia obce [m ²] | 22 605 076 |
| Hustota obyvateľstva na km ² | 53 |
| ŠÚ SR | |

Nadmorská výška stredu obce je 449 m.n.m.. Celková výmera katastra obce činí 22,6 mil. m² a priemerná hustota obyvateľstva je 53 na km². Hustotou obyvateľstva sa obec radí skôr k slabozaludneným obciam, čo je výsledkom reliéfu a pôdneho zloženia katastra obce - prevládajú lesné pôdy na strmých úpätiach okolitých hôr. Z uvedeného dôvodu je IBV možné realizovať najmä v dolnej časti obce, pozdĺž komunikácie II/525.

2.1 HISTÓRIA OBCE

Prvé zmienky o obci Svätý Anton sú z roku 1266, keď sa Scentantollo spomína ako jedna z dedín čabradského panstva, ktoré vlastnil starý hontiansky rod Huntovcov. V 16. storočí už obec patrila panstvu Sitno, ktoré vlastnili Pálffyovci. V polovici 16. storočia sídlo panstva hrad Sitno násilne obsadil Melichar Balassa. Od roku 1580 panstvo pripadlo Illésházyovcom. Roku 1629 daroval kráľ Ferdinand II. za vojenské zásluhy v bojoch proti Turkom hrad Sitno spolu s majetkami Petrovi Kohárymu, ktorý mal panstvo v prenájme už od roku 1622. Koháryovci vlastnili Svätý Anton až do roku 1826, keď ich rod vymiera po meči. Roku 1829 získal sitnianske panstvo Ferdinand Juraj August Coburg, manžel jedinej dedičky koháryovských majetkov Márie Antónie Gabriely. Coburgovci sa vo Svätom Antone zdržiavali s prestávkami až do roku 1944, keď odtiaľ odchádza posledný Coburg - bulharský cár Ferdinand.

Prvé zmienky o hrade Svätý Anton siahajú do 15. storočia, keď obec vlastnili bratia Kazovci. Roku 1415 sa spomína ako menšia opevnená stavba - castellum. Ďalšie zmienky sú až z druhej polovice 16. storočia, keď sa začínala prejavovať hrozba tureckých nájzdov na Slovensko. Na mieste staršieho hradu dal v roku 1744 jeden z príslušníkov rodu Koháryovcov postaviť neskorobarokový jednoposchodový štvorkrídlový kaštieľ s obdĺžnikovým nádvorím.

2.2 PRÍRODNÉ POMERY

Vymedzenie územia, geografická poloha

Obec sa nachádza v Štiavnických vrchoch, 4 km na JV od Banskej Štiavnice pri rieke Štiavnica. V obci sa našlo sídlisko a popolnicové pohrebisko z mladšej doby bronzovej. Najstaršia zmienka o obci je z roku 1266. Z hľadiska administratívneho členenia obec so svojim katastrom je súčasťou okresu Banská Štiavnica a VÚC Banská Bystrica.

Horopis

Obec Svätý Anton je súčasťou krajinného celku Štiavnické Vrchy. Tento celok spolu s okolitými krajinnými celkami, t. j. Krupinskou planinou a Pliešovskou kotlinou na juhu a juhovýchode, Pohronským Inovcom a Žiarskou kotlinou na západe, Kremnickými vrchmi a Zvolenskou kotlinou na severe predstavujú časť Vnútorých Západných Karpát, ktorý sa nazýva Slovenským stredohorím. Na juhu táto sústava mladých sopečných pohorí susedí s Podunajskou nížinou. Ich vývoj, ako aj vývoj celého Slovenského stredohoria súvisí s vývojom hlbokých a mohutných zlomových línií zemskej kôry na vnútornej (južnej) okraji oblúka Západných Karpát, ktoré predstavovali výstupové cesty



sopečných hornín. Vznik a obnovovanie týchto zlomových porúch zemskej kôry sa viaže na vyzdvihovanie centrálnej a vonkajšej — severnej časti Karpát a poklesávanie rozľahlých priestorov na juh od karpatského oblúka (slovenské a maďarské nížiny). Slovenské stredohorie teda vzniklo v pásme styku dvoch mohutných karpatských jedného dvíhajúceho sa a druhého poklesávajúceho.

Geologická stavba, nerastné suroviny

Pohorie predstavuje rozsiahlu vulkanickú stavbu stratovulkanického typu. Štiavnický stratovulkán je najväčší stratovulkán kalderového typu v Európe - má vyvinutú kalderu o rozmeroch 18x22 km a diferencovaný subvulkanický intruzívny komplex.

Štiavnické vrchy vznikli v neogéne počas viacerých vulkanických fáz. Medzi jednotlivými fázami, ale najmä v štvrtohorách sa vďaka tektonickým a morfordynamickým procesom značne zmenila ich pôvodná sopečná štruktúra. Takto sa vypreparovali hlbšie uložené sopečné telesá, ktoré v súčasnosti vystupujú ako tzv. „tvrdoše“ z menej odolných sopečných tufov a aglomerátov. Tvoria ich celá mozaika andezitových ostrovčekov v západnej a východnej časti pohoria, ale aj ryolitov a dacitov v jeho strednej časti. Menej typické v pohorí sú travertínové formy v Sklených Tepliciach a vo Vyhniach, ktoré sa viažu na pramene minerálnych vôd vystupujúcich z mezozoického podložja cez vulkanický andezitový príkrov. Kryštály vznikali ako produkty hydrotermálnych roztokov, ktoré obsahovali meď, zinok, zlato, striebro a následne prenikali do puklín v horninách. Tam sa z nich účinkom poklesu teplôt alebo chemickými reakciami s horninami vylučovali hydrotermálne minerály (Grega, Vozár 1994, Lehotský 1986). Pri pohyboch zemskej kôry v tomto období (hovoríme o dobe pred desiatkami miliónov rokov) vznikli zlomy, ktoré umožnili magme (žeravo-tekutá tavenina vnútri vo veľkých hĺbkach Zeme) preniknúť do vyšších a chladnejších vrstiev, ba dokonca až na povrch. Pri jej ochladzovaní sa tvorili vrstvy minerálov a tam, kde sa vyskytli prvky ťažkých kovov, vznikli rudné žily - približne tak vznikli aj v tejto rudnej oblasti (rudné pole je rozdelené na hodrušskú a štiavnickú časť). Hlavnými minerálmi žilnej výplne sú galenit (PbS), sfalerit (ZnS), chalkopyrit (CuFeS₂), pyrit (FeS₂). Z nerudných minerálov ďaleko prevláda kremeň, ďalej kalcit, baryt, z ďalších minerálov sú zastúpené strieborné rudy, siderit, antimonit, rodonit, sadrovec, rodochrozit... Zlato sa nachádza v kremeň v podobe jemných šupiniek.

Geologický vývoj

V minulosti prešlo územie Štiavnických vrchov a blízkeho okolia zložitým geologickým vývojom. Formovanie pohoria prebiehalo v suchozemskom i pôvodnom prostredí v období mladších treťohôr (pred 20 až 10 mil. rokmi), pričom sa vystriedalo 6 fáz sopečnej činnosti s fázami bez sopečnej činnosti. Počas fáz sopečnej činnosti sa na zemský povrch sopečnými komínmi - sopúchmi dostali obrovské tekuté masy lávy ako aj masy iného sopečného materiálu. Tuhnutím lávy na povrchu vznikli rôzne typy vyvretých sopečných hornín, a to hlavne mnoho druhov andezitov, ryolity a čadiče. Stmelenie úlomkovitého sopečného materiálu popolovým tmelom vznikli v Štiavnických vrchoch tzv. pyroklastické horniny. Okrem nich tam, kde sa sopečný popol usadil v jazerných priestoroch, došlo k vzniku tzv. tufitov. Pre Štiavnické vrchy je typické, že v období ich formovania krátery striedavo vyvrhovali lávu a úlomkový sopečný materiál, čo malo za následok i ich striedavé hromadenie a nakopovanie, t. j. vytváranie vrstiev - strát. Stavba akú majú Štiavnické vrchy, sa preto nazýva stratovulkanická.

Počas fáz bez sopečnej činnosti dochádzalo k rozrušovaniu reliéfu, ktorý vznikol v obdobiach sopečnej činnosti. Svahy, sopúchy a lávové prúdy sa premodelovali, materiál z nich bol odnesený do riek. To malo za následok celkové zníženie nadmorských výšok a vytváranie plochého rovinatého a pahorkatinného reliéfu. Na mnohých miestach vznikli rovinaté plošiny, tzv. zarovnané povrchy. Vlastné formovanie Štiavnických vrchov začalo výronom úlomkovitého materiálu v podvodnom prostredí v centrálnej časti pohoria v okolí Banskej Štiavnice. Po značnom rozrušení takto vzniknutého reliéfu došlo k mohutnej sopečnej činnosti, ktorej produktom je rozmerná zvrstvená sopka stratovulkán nadmorských výšok 2000 až 3000 m s centrom v oblasti obcí Hoduša - Hámre - Banská Štiavnica. I táto mohutná sopka bola však rozrušená zvetrávaním a odnosom. Neskôr jej centrálna časť poklesla a uložil sa v nej sopečný popol (Oblasť Banskej Štiavnice a Ilije). Ďalšie obdobie vývoja je charakteristické prepadnutím centrálnej kráterovej časti a vznikom, kotlovitého útvaru - kaldery s priemerom okolo 20 km. Neskôr bola i kaldera zasypaná sopečným popolom. V tomto období prenikli do pretvoreného sopečného plášťa hmoty z hĺbky. Vznikli tzv. dioritové a granodioritové intrúzie v oblasti obcí Banská Štiavnica - Hodruša-Hámre - Kopanice. V mladšom období sa obnovila sopečná činnosť. Došlo k výronu andezitovej lávy, ktorá sa uložila hlavne na vonkajších obvodoch sopky v podobe prúdov a úlomkovitého materiálu. Zvyšky lávových prúdov



nachádzame v súčasnosti v podobe tzv. vrcholových andezitov napr. na Sitne, Kašivárovej a pod. Súčasne s výronmi andezitového materiálu sa centrálna časť pohoria vyklenula a výrazne ohraničila zlomami. Začala vznikať tzv. hrastová štruktúra. Zlomy na jej západnom okraji (približne na línii Uhliská—Sklené Teplice) umožnili výlev ryolitových más (okolie Vyhni). V zlomoch centrálnej a východnej časti hraste sa pri výstupe teplých vodných roztokov vyvinuli rudné žily hodruško-štiavnického obvodu. V dôsledku silného zdvíhania hraste, ako aj silných procesov obnažovania hornín a zvetrávania boli sopečné horniny rozrušené a odnesené a na ich mieste sa objavili staré podložné prvo - a druhohorné horniny (žula, rula, kremence, menej vápence, dolomity, zlepenice, bridlice). V súčasnosti ich nachádzame v priestore obcí Sklené Teplice – Vyhne - Hodruša—Hámre - Banská Štiavnica - Podhorie.

Vulkanické činnosť doznievala v podobe budovania malých troskových sopečných kužeľov a lávových prúdov, ktorých zvyšky nachádzame v súčasnosti v podobe troskového kužeľa (Púतिकov vršok), lávového prúdu (v oblasti od Púतिकovho vršku smerom k obci Nová Baňa - Brehy) a vypreparovaného sopúcha (Kalvária). Produkty tejto poslednej sopečnej, činnosti predstavujú zásadité čadiče. Sopečného pôvodu je i Krupinská planina s rovinatým reliéfom mierne skloneným na juhovýchod. Budujú ju hlavne pomerne sypké tufové pyroklastické horniny.

Pôdne pomery

Dominantné zastúpenie z hľadiska jednotlivých pôdnych typov viažúcich sa horninové prostredie geomorfologického celku Štiavnické vrchy majú kambizeme, lokálne rankre, na niektorých miestach sa ostrovčekovite nachádzajú andozeme. V predhoriach, v oblastiach s výskytom sprašových hĺn sa nachádzajú luvizeme, v doline Hrona a niektorých menších potokov fluvizeme.

Hydrologické pomery

Kataster obce prislúcha k povodiu rieky Ipeľ. Hlavným vodným tokom odvodňujúcim oblasť je potok Štiavnica, ktorá predstavuje pravostranný prítok rieky Ipeľ. Ostatné toky južných a juhovýchodných svahov, vzhľadom na pomerne nízke sklony územia, ako aj väčšiu vzdialenosť pramenných oblastí tiež ústia do Ipeľa, mohli eróziou vytvoriť zložitejšiu a vyvinutejšiu zlievajúcu sa vejárovitú riečnu sieť. Predstavujú ich Štiavnica, Klastavský, Belujský potok a Krupinica s prítokmi.

Hlavnými zásobovateľmi povrchových tokov Štiavnických vrchov, podobne ako aj ostatných tokov Slovenska, sú dažďové a snehové zrážky. Najviac vody v tokoch preteká na jar (v marci - apríli) v období topenia snehu. Najmenej koncom leta a začiatkom jesene, keď je málo zrážok a pomerne vysoký výpar. Toky teda nemajú najväčšie prietoky v najdaždivejších obdobiach, pretože v mesiacoch najbohatších na zrážky sú i vysoké teploty vzduchu a veľa vody sa zo zrážok priamo vyparí, resp. je spotrebované vegetáciou.

Všeobecne možno povedať, že Štiavnické vrchy ako pohorie budované výhrevnými, na vodu málo bohatými horninami a pomerne teplým podnebí, sú málo bohaté na povrchovú vodu. Zo zrážok, ktoré tu do roka spadnú, odtečie asi jedna tretina, z južných častí dokonca menej (od 37 % na severe do 18 % na juhu). Preto i špecifický odtok tokov Štiavnických vrchov je nízky (od 4 do 10 l/s/km²).

Klimatické pomery

Z klimatického hľadiska je oblasť pomerne diferencovaná. Priestorové odlišnosti hlavných klimatických charakteristík spôsobuje najmä nadmorská výška prejavujúca sa výškovou zonálnosťou. Nižšie položené územia sú všeobecne teplejšie a suchšie, s nadmorskou výškou klesajú teplotné charakteristiky a stúpa množstvo zrážok. Chod priemerných mesačných teplôt vzduchu a množstva zrážok ilustruje dvojica grafov z lokalít Sitno a Banská Štiavnica, medzi ktorými je výškový rozdiel 409 m. V oblasti sa prejavujú aj vplyvy západného a severozápadného prúdenia, pri ktorom sa na juhovýchodnom okraji vyšších chrbtov vytvára zrážkový tieň. Z tohto dôvodu sa ako pomerne suché javia aj vyššie polohy Krupinskej planiny, Ostrôžok a južnej časti Štiavnických vrchov. Tieto oblasti sú v protiklade k vlhkejším oblastiam na severnej a západnej strane Poľany a Vtáčnika. V rozmiestnení zrážok sa v malej miere prejavuje aj geologická stavba. Oblasti budované ľahko priepustnými tufmi majú podobné problémy s vodou ako krasové oblasti - na povrchu trpia nedostatkom vlhky. Určitá časť zrážok dopadajúcich na povrch Krupinskej planiny či už v podobe dažďa alebo snehu sa rýchlo stráca v priepustnom podloží, vďaka čomu je krajina miestami až extrémne suchá.

Oblasť možno rozdeliť na tri časti. Najteplejšie sú územia ležiace do nadmorskej výšky 350 m. Sú súčasťou teplej klimatickej oblasti. Patria sem kotliny a južná časť Štiavnických vrchov, Krupinskej



planiny a Ostrôžok. Priemerný ročný úhrn zrážok tu nepresahuje 600 mm, čo je na slovenské pomery veľmi málo. Priemerné januárové teploty vzduchu dosahujú hodnotu - 2 až - 3 °C. Júlové priemerné teploty sa pohybujú okolo 20 °C. V zimných a sčasti aj jesenných mesiacoch sa v depresných častiach prejavujú teplotné inverzie. Kotliny a širšie doliny bývajú počas inverzií oveľa chladnejšie ako okolité pohoria a planiny. Časti ležiace nižšie ako 1 000 m patria do mierne teplej oblasti. Tvoria podstatnú časť územia a zahŕňajú kotliny, Pohronský Inovec, Štiavnické vrchy, Krupinskú planinu, Ostrôžky, väčšinu pohoria Javorie a nižšie časti Vtáčnika a Poľany. Priemerný ročný úhrn zrážok tu nepresahuje 1 000 mm a pohybuje sa zväčša v rozpätí 600 až 900 mm. Priemerné januárové teploty vzduchu tu dosahujú hodnotu približne - 4 až - 5 °C, v júli sa priemerné hodnoty pohybujú v intervale 14 až 16 °C. Najvyššie časti Poľany, Vtáčnika a Javoria zasahujú do mierne chladnej klimatickej oblasti, kde priemerné ročné úhrny zrážok presahujú 1 000 mm. Vysoký podiel na zrážkach má sneh. Snehová pokrývka sa tu vyskytuje 120 až 140 dní v roku, čo je približne dvakrát viac ako napríklad vo Zvolenskej kotline. V januári priemerné teploty vzduchu vo vrcholových častiach Poľany a Vtáčnika klesajú pod úroveň - 6 °C, v júli dosahujú 10 až 12 °C.

Zima je vo vrcholových častiach Slovenského stredohoria dlhá, trvá až do konca apríla. Závaly snehu a neprešliapané chodníky môžu túru riadne predĺžiť. Otvorenú planinovú krajinu na juhu najmä v zime sužujú studené vetry. V lete je pre turistiku významným nebezpečenstvom búrková činnosť, preto je najmä na náročné túry vhodnejšia jeseň. Charakter počasia v období, ktoré sa nazýva babie leto, sa vyznačuje síce nižšími teplotami, avšak stabilným a suchým počasím. Jedinou nevýhodou je relatívne kratší deň, čo môže spôsobiť problémy pri dlhších túrach. Esteticky veľmi pôsobivé sú výlety na hlavné hrebene pohorí za inverzných poveternostných situácií, ktoré sa vyskytujú v jesenných a zimných mesiacoch. Počas nich sú kotliny skryté do hustej hmly, zatiaľ čo na hrebeňoch sa turisti „kúpu“ v slnečných lúčoch.

Rastlinstvo a živočíšstvo

Rastlinstvo

Z fytogeografického hľadiska tvoria Štiavnické vrchy samostatnú jednotku predkarpatského obvodu oblastí západokarpatskej flóry. Charakteristické pre ne je, že pozdĺž dolín otvorených z juhu a cez nízko plošinaté predhorie dochádza k prenikaniu teplomilných druhov a formovaniu - teplomilných spoločenstiev i v pomerne veľkých nadmorských výškach, (južné stráne Sitna, okolie Pukanca, Rybníka, Tlmačov). Súčasne v pohorí nachádzame i prvky horskej kveteny. Pre mnoho rastlinných druhov Štiavnické vrchy predstavujú najsevernejšiu alebo najjužnejšiu, resp. najvyššiu či najnižšiu lokalitu ich rozšírenia. Prvky teplo a suchomilnej flóry sa uplatňujú najmä v lesostepných a skalných spoločenstvách na teplých výhrevných skalách, plošinách a strmých skalnatých svahoch, kde plytká vrstva kamenitej pôdy nedovoľuje vývoj zapojenejších lesných a trávnatých spoločenstiev. Pestré geologické a pôdne pomery predurčujú pestrú a ojedinelú skladbu rastlinných spoločenstiev v rámci jedného pohoria. V dolinách i na stráňach na južnom okraji pohoria (Sovia, Klastavská dplina, Bukovinka, doliny v okolí obce Počúvadlo, okolie Kráľoviec-Krnišova) nachádzame lesné spoločenstvá hrabových dúbav. V ich teplomilnejších typoch na vysychavých pôdach z drevín rastie dub letný, dub zimný, dub cerový. V podraze dominuje lipnica hájna a lúčna, kostrava dalmatská, hviezdica veľkokvetá. Miestami sú v týchto lokalitách na vlhkejších miestach s hlbšími pôdami a miernejšími svahmi vyvinuté vlhkejšie podtypy. V ich drevinnej skladbe prevažuje dub zimný s prímiesou ceru a hraba. Krovitý podrast tvorí hloh, bršlen európsky a javor tatársky. V nadmorských výškach od 300 do 600 m na výlných strmých svahoch dolín, plochých hrebeňoch s južným sklonom a kamenistými vysychavými pôdami nachádzame spoločenstvá suchých bukových dúbav. Ide o chladnomilnejšie spoločenstvo ako predchádzajúce, pretože z drevín dominuje dub zimný a buk. V bylinnom podraze nachádzame lipnicu hájnu, ostricu chlpatú, chlpaňu hájnu medničku, jednokvetú, lipkavec jarný, Schultesov. Spoločenstvá sú rozšírené takmer vo všetkých dolinách (okrem severných) na južne exponovaných svahoch, v ich dolných a stredných úsekoch. Na podobných južne sklonených lokalitách (mierne sklonených svahoch, širších plochých chrbtoch), v nižších polohách (do 300 m n. m.) i na severne exponovaných svahoch dolín sa vyskytujú živé bukové dúbavy. Ich vývoj podmienili menej kamenisté (okolo 30% skeletu), stredne hlboké a vlhkejšie pôdy s väčším obsahom humusu. Z drevín dominuje ešte dub zimný, no je tu už väčší podiel buka. V podraze nachádzame hrab, z bylín dominantne druhy.. tvoria mednička jednokvetá, marinka voňavá, ostrica, chlpatá, chlpaňa belasá.

V nadmorských výškach od 300 do 700 m na plochých chrbtoch i miernejších svahoch s vlhkejšími humóznymi pôdami sa vyvinuli v Štiavnických vrchoch veľmi rozšírené, spoločenstvá



dubových bučín. Výrazne v nich dominuje buk s prímiesou duba zimného. Podrast tvorí hlavne ostrica chlpatá, chlpaňa hájna, marinka voňavá.

Živočísťstvo

Štiavnické vrchy sú v rámci Západných Karpát posunuté k juhu, čo sa prejavuje aj v zložení fauny. Na celom území prevažuje lesná fauna, ktorú na južne exponovaných svahoch a bralách nahradili teplomilné panónske druhy (Grega, Vozár, 1964). Z veľkých cicavcov, ktoré zahŕňajú celú škálu poľovnej zveri mierneho pásma, treba spomenúť introdukované druhy – daniela škrvnitého a muflóna obyčajného, ktoré sa vyskytujú hlavne v západnej časti územia. Oblasť Sitna bola kedysi známou srnčou rezerváciou s kapitálnymi trofejovými srncami. Dnes srnčiu zver vytláča jelenia zver. Osobitnú pozornosť si zasluhuje naša najväčšia mačkovitá šelma – rys ostrovid, ktorý sa vyskytuje takmer na celom území, no najpriaznivejšie podmienky má v málo navštevovaných severných oblastiach. V starších lesných porastoch sa vyskytuje aj mačka divá, jazvec obyčajný, tchor obyčajný. Po dlhšom čase sa opäť udomácnil medveď hnedý, ktorý sa rozšíril z Kremnických vrchov. Z drobných zemných cicavcov treba spomenúť hmyzožravce – bieložúbka krpata, bieložúbka bielobruchá, piskor malý, piskor obyčajný a piskor vrchovský, ktorý má v Štiavnických vrchoch južnú hranicu rozšírenia. Výskumom tohto druhu sa zistila zhoda rozšírenia s prirodzeným rozšírením jedle. Množstvo opustených štôlní sa stalo domovom značného počtu netopierov. Na dvoch lokalitách sa zachovala vydra riečna, kým ondatra pyžmová je na niektorých jazerách veľmi rozšírená. Z početného vtáctva si osobitnú pozornosť zasluhujú dravce, ktorých prítomnosť druhov a výskyt sa prísne tají vzhľadom k častému vykrádaniu hniezd pytlíkmi a rušením ich vývoja pozorovaním. Z kurovitých vtákov treba spomenúť jariabka hôrneho a v severnej časti bol zaznamenaný výskyt tetraobyčajného. Zoogeografická pestrosť Štiavnických vrchov charakterizuje aj veľký počet plazov. Žijú tu všetky naše jašterice. Rovnako tak aj všetky druhy. Z obojživelníkov sa tu vyskytuje salamandra škrvnitá, rosnička zelená, ropucha obyčajná a ropucha zelená. Väčšina druhov rýb žijúcich v tajchoch patrí k introdukovaným druhom. Chovajú sa väčšinou kapre, liene, karasy, zubáče, šťuky, jalce a pstruhy. Územie Štiavnických vrchov je tiež bohaté na výskyt rôznych druhov bezstavovcov, podrobne sú preskúmané aj mäkkýše, ktorých sa tu zistilo 124 druhov.

2.3 TECHNICKÁ INFRAŠTRUKTÚRA

Obec Sv. Anton je 100 % elektrifikovaná. Obyvatelia sú napojení na verejný vodovod. Pokrytie vodovodnou infraštruktúrou je 100 %. Na území obce sa nachádza ochranné pásmo vodárenských zdrojov - pre prameň pitnej vody. Obec nemá vybudovanú kanalizačnú sieť. Obec je plynofikovaná, na vykurovanie sa využíva električka, plyn a fosílna palivá, ktoré zaťažujú tunajšie životné prostredie. V súčasnosti je obec napojená na digitálnu telefónnu ústredňu. Pokrytie mobilných operátorov je nasledovné T - mobile 100 %, Orange 100 %. Občania majú v súčasnosti možnosť pripojenia na Internet prostredníctvom telefónnej linky, mobilných operátorov a WIFI siete. Do budúcnosti sa ráta s pripojením prostredníctvom DSL, cez T - com, a. s. , ale len v prípade pokládky optickej kabeľáže.

Elektrifikácia

Zásobovanie elektrickou energiou je riešené vzdušnými vedeniami (22 kV, resp. 110 kV). Územím prechádza 1 hlavná trasa vzdušného vedenia. 22 kV vedenie má stanovené ochranné pásmo 10 m od krajného vodiča na každú stranu, 110 kV vedenia 15 m od krajného vodiča na každú stranu. V ochranných pásmach, v úsekoch, ktoré prechádzajú zalesnenými plochami, sú porasty vysokej zelene odstraňované.

Obec je elektrickou energiou zásobovaná z prevodovej transformátorovej stanice 110/22 kV v Banskej Štiavnici. Sekundárny rozvod NN je vybudovaný ako vzdušná sekundárna sieť NN na drevených a betónových stĺpoch.

Celkový počet trafostaníc je 4, jedna slúži pre potreby poľnohospodárskeho podniku (hospodárskeho dvora).

Miestny rozhlas

V súčasnom stave má obec Sv. Anton vybudovanú sieť miestneho rozhlasu. Prevádzka je zaistená cez rozhlasovú ústredňu v budove obecného úradu. Rozvod je vybudovaný dvojdrôtovým vzdušným nadzemným vedením po stĺpových stožiaroch - oceľových. Na určených stožiaroch sú zabudované reproduktory pre potrebné pokrytie ozvučenia obce. Pre navrhované riešenie, kde sa



uvažuje s novou výstavbou a vybavenosťou je potrebné uvažovať s vybudovaním nových rozvodov do priestorov navrhovanej výstavby.

Spoje

Po telekomunikačnej stránke prislúcha obec Sv. Anton do primárnej oblasti Zvolen s digitálnou telefónnou ústredňou HOST Zvolen. Z kábla prístupovej siete sú prevedené účastnícke rozvody miestnej telefónnej siete (MTS). Telefónne rozvody (MTS) sú papršlekovite rozvetvené do riešeného územia obce a to vzdušnými rozvodmi metalickými káblami na drevených podperných bodoch do jednotlivých účastníckych rozvádzačov (ÚR). Časť miestnej telefónnej siete je zakáblovaná metalickými káblami vedenými popri hlavných prístupových komunikáciách. Obyvatelia majú celkom k dispozícii 150 bytových prípojok.

Rozvojové ciele stanovené telekomunikačným projektom kladú dôraz na digitalizáciu ústrední. V súčasnosti obec digitálnou ústredňou disponuje, čo predstavuje z hľadiska rozvoja IS značný pokrok. Digitálna ústredňa, spolu s optickou kabelážou umožní ďalší rozvoj obce po informačno-komunikačnej stránke. Týmto sú vytvorené predpoklady pre splnenie strategických cieľov ST (optika bližšie k zákazníkovi, vyššia kvalita a sortiment služieb, vytvorenie prepokladov pre poskytovanie multimedialných služieb). Poskytovanie náročnejších služieb, ako je DSL a dátová komunikácia si vyžaduje budovanie kruhovej typológie, čím sa zabezpečí vyššia spoľahlivosť pripojenia vzdialených jednotiek ku svojim „materským“ riadiacim ústredniam (HOST Zvolen).

Rozvoj mobilnej telekomunikačnej siete zabezpečujú v súčasnosti dvaja operátori a to Orange Slovensko, a.s. Bratislava a spoločnosť T-mobile. Tieto spoločnosti majú po území Slovenska rozmiestnené svoje základňové, prenosové a centrálné stanice podľa vlastných navrhnutých koncepcií rozvoja týchto spoločností, za pomoci ktorých zabezpečujú pre svojich užívateľov pokrytie signálom GSM v pásme 900 a 1800 MHz. Územie obce je plošne pokryté signálom GSM obidvoch prevádzkovateľov tejto mobilnej siete prostredníctvom prenosových staníc.

Kanalizácia a ČOV

V obci nie je vybudovaná verejná celoobecná splašková / dažďová kanalizačná sieť s ČOV. Riešenie problémov v odvádzaní a zneškodňovaní odpadových vôd je závislé na finančných prostriedkoch, ktoré obec nemá k dispozícii. Do budúcnosti obec uvažuje s výstavbou celoobecnej ČOV a kanalizačnej siete – aj dažďovej.

Zásobovanie plynom

Obec je kompletne plynofikovaná. Je napojená na diaľkový strednotlakový plynovod v správe SPP, a. s. OZ Prievidza, z Banskej Štiavnice. Parametre plynovodu sú DN 200 PN 2,5 MPa, médium zemný plyn naftový s výhrevnosťou 33,5 mV ochranné pásmo je 2 x 150 m na jednu aj druhú stranu od rozvodnej siete.

Zásobovanie teplom

Zásobovanie teplom je decentralizované do malých domových a individuálnych kotolní, časť bytov je vykurovaná pecami na pevné palivo. Za rozvojový zámer považujeme kvalitatívnu zmenu používaného paliva a využívanie alternatívnych zdrojov energie. V súčasnosti sa na vykurovanie obytných domov z väčšej miery využívajú pevné palivá (50 %), elektrická energia na 30 % a zemný plyn na 20 %.

Zásobovanie pitnou vodou

Obec je zásobovaná pitnou vodou z verejného vodovodu. Celkovo je vodovodnou infraštruktúrou obec zabezpečená na 100 %. Obec nemá vlastný zdroj pitnej. Vodovod je v majetku obce a spravovaný Stredoslovenskou vodárenskou prevádzkovou spoločnosťou, a. s. Odvedená pitná voda z vrtu v majetku Stredoslovenskej vodárenskej spoločnosti, a. s, sa kumuluje vo vodojeme o objeme 250 m³ – DVZ pre BS.

Verejná osvetlenie

Osvetlenie ciest, komunikácií a verejných priestranstiev je vybudované výbojkovými svietidlami, ktoré sú pomocou výložníkov uchytené na podperných bodoch vzdušnej sekundárnej siete NN. Rozvod medzi svietidlami je vodičom AlFe, ktorý slúži ako fáza VO vzdušnej sekundárnej siete NN. Ovládanie VO je centrálnou prostredníctvom impulzných káblov pri transformátorových staniciach. Do budúcnosti sa odporúča budovať verejnú osvetlenie výbojkovými sodíkovými svietidlami, ktoré budú



upevnené na bezpäťcových osvetľovacích stožiaroch. Ovládanie navrhovaného osvetlenia je potrebné napojiť pomocou impulzného kábla na centrálny impulz VO.

2.4 DOPRAVA

Dopravne je obec dobre prístupná, najmä v hlavnom smere sever - juh po ceste II. triedy č. 525, ktorá je v zlom stave a je potrebné túto rekonštruovať a vybudovať sieť chodníkov (pozdĺž komunikácie II/525). Uvedená komunikácia prechádza priamo obcou a tvorí jej hlavnú urbanizačnú os. Z hľadiska cestovného ruchu je rozhodujúca južná cesta I. triedy č. 51 a 66. a železničná trať vedúca do okresného mesta Banská Štiavnica. Letecké spojenie okres nemá, najbližšie medzinárodné letisko sa nachádza v obci Sliač.

Cestná doprava

Cestná sieť v okolí obce je, podľa charakteru, delená na štátne cesty a miestne komunikácie ktoré obhospodaruje a spravuje Obecný úrad Sv. Anton. Štátne cesty sú podľa správneho členenia rozdelené na I., II., III. triedy. V obci sú komunikácie II. a III. triedy. Celková dĺžka miestnych komunikácií v obci je cca. 12 km, z toho 10,5 km spevnených (bezprašných). V dôsledku zlých poveternostných vplyvov a nadmerného využívania bude v krátkom období potrebná ich čiastočná, v dlhšom časovom horizonte komplexná rekonštrukcia.

Najbližšia obec v severnom smere je mesto Banská Štiavnica, od obce je vzdialená 5,5 km po ceste II. triedy. Smerom na juh je najbližšou obcou Preňčov a je vzdialený 7 km.

Prímestská doprava

Obyvatelia majú možnosť využiť dopravné služby autobusovými prímestskými linkami smerom na mesto Banská Štiavnica, denne celkovo cca. 16 krát v pracovných dňoch a cca. 15 krát v dňoch pracovného pokoja. Prvý autobus odchádza z obce v pracovných dňoch o 4:53 hodine a posledný o cca. 20:48 hodine. Uvedenú frekvenciu autobusového spojenia možno považovať za primeranú, vzhľadom na veľkosť obce.

Železničná doprava

Keďže intravilánom obce železničná trať neprechádza, obyvatelia majú možnosť využiť vlakové spojenie jedine v okresnom meste Banská Štiavnica. Z hľadiska denného režimu premávajú vlaky hlavne v skorých ranných hodinách a popoludňajších hodinách. Hustota vlakového spojenia smerom je rovnaká aj v dňoch pracovného pokoja.

Letecká doprava

Medzinárodné letisko Sliač, známe aj pod historickým názvom z druhej svetovej vojny, „Tri Duby“ sa nachádza v ideálnej polohe na území Stredného Slovenska, priamo v strede medzi dvomi metropolitnými mestami regiónu, Zvolen a Banská Bystrica. Letisko dotvára komplex dopravnej infraštruktúry Stredoslovenského regiónu.

V roku 1991 letisko splnilo podmienky pre udelenie štatútu medzinárodného letiska. Týmto výrazným medzníkom bolo Stredoslovenskému regiónu umožnené priame spojenie so zahraničím a tým aj zväčšenie jeho dynamiky všestranného rozvoja a rastu.

2.5 ŽIVOTNÉ PROSTREDIE

Ochrana životného prostredia vychádza zo základných právnych noriem viažúcich sa k prítomnosti CHKO Štiavnické vrchy. CHKO Štiavnické vrchy bolo vyhlásené v roku 1979 za účelom ochrany a zveľadovania prírody a prírodných hodnôt aj v nadväznosti na cenné kultúrne pamiatky a osobitne na pamiatky vývoja banskej techniky, ktoré sa nachádzajú v tejto lokalite. CHKO má rozlohu 77 630 ha a v podstate kopíruje orografický celok Štiavnické vrchy. Zo severozápadu je CHKO ohraničené riekou Hron. Juhovýchodnú hranicu tvoria hranice lesných komplexov. CHKO sa rozprestiera na území šiestich okresov, dvoch krajov a je to najväčšie CHKO na území Slovenska (viď aj predbežné mapové prílohy).

Územná ochrana obmedzuje svojvoľné hospodárske využitie krajiny. Limituje rozvoj hospodárskych aktivít hlavne na oblasť terciárneho sektora v oblasti služieb cestovného ruchu. Je nástrojom na zabezpečenie ochrany cenných a významných území a prvkov v území – možnosť



regionálneho rozvoja najmä v oblasti cestovného ruchu – súlad s PHSR banksobystrického samosprávneho kraja a územným plánom VÚC banksobystrického samosprávneho kraja.

CHKO Štiavnické vrchy

Štiavnické vrchy sú najväčšie sopečné pohorie Západných Karpát. Ležia na rozhraní dvoch rozdielnych klimatických typov, čoho odrazom je horizontálne a vertikálne prelínanie teplomilných prvkov flóry a fauny s karpatskými horskými prvkami.

Atraktivnosť územia zvyšujú vodné nádrže - tajchy. Ich budovanie si vynútil rozvoj baníctva v minulých storočiach a slúžili ako zdroj energie i úžitkovej vody. Spolu s napájacími a náhonovými jarkami a ďalšími vodohospodárskymi zariadeniami tvoria unikátny technický systém. Dnes slúžia hlavne na rekreačné účely, najznámejšie z Tajchov sú Počúvadlianske, Richňavské, Evičkinó, Belianske, Hodružské a Studenské jazero.

Chránená krajinná oblasť Štiavnické vrchy vyniká množstvom kultúrnohistorických a stavebnotechnických pamiatok, počtom výskytov minerálov. Najvyšší vrchol Štiavnických vrchov je Sitno /1009m/. Zvetrávaním a rozpadom pôvodného sopečného reliéfu krajiny vznikli skalné veže, steny, ihly, a rozsiahle kamenné moria.

Chránený areál Jurajova štôľňa

V Obci sa nachádza chránený areál Jurajova štôľňa, ktorý bol vyhlásený na základe úpravy Ministerstva kultúry Slovenskej socialistickej republiky č. 806/1980-32 z 29. februára 1980 o vyhlásení chráneného náleziska Jurajova štôľňa (registrovaná v čiastke č. 17/1980 Zb.),

NKP Kaštieľ Sv. Anton s parkom

Pod lesom v obci sa nachádza pomerne dobre zachovaný neskorobarokovo-klasicistický kaštieľ s rozsiahlym parkom. Od 1985 NKP - nár. kult. pamiatka a je sprístupnený verejnosti.

Poschodový objekt štvorkrídlového pôdorysu s ústredným nádvorím má všetky znaky reprezentačného sídla. Klenutý podjazd s priehľadom do nádvoría vedie na reprezentačné schodište, ktorého architektúru doplnili maliarskymi a sochárskymi dielami odzrkadľujúcimi vplyv talianskeho a rakúskeho umenia. Z južného traktu kaštieľa vystupuje kaplnka bohato zdobená freskami neskorobarok. iluzionistického priestoru s voľným priehľadom. Kaplnka je zvýraznená aj navonok na priečelí, ktoré ukončuje freska spájajúca cirkevný námet s motívom obrazu donátora. Na prvom poschodí kaštieľa je viacero honosných izieb, ktorých sa len minimálne dotkli neskoršie modernizačné zásahy z 1816 a 1860. Z čias výstavby kaštieľa pochádza aj rokoková kaplnka s bohatou kovanou mrežou, situovaná na rázcestí v dedine, kde sa odbočuje ku kaštieľu.

O kaštieli sa traduje, že jeho stavba symbolizovala kalendárny rok - má 4 brány (= ročné obdobia), 12 komínov (= mesiacov), 52 izieb (= týždňov) a 365 okien (= dní), dnes po prestavbe to však už nie je možné potvrdiť.

Súčasťou areálu kaštieľa ja aj historický park (5 ha) a lesopark (25 ha). Historické dokumenty o tom, ako vyzeral park v minulosti, sa nezachovali. Predpokladá sa, že najväčší rozsah a rozkvet zažil park pri dostavbe kaštieľa na luxusné šľachtické sídlo v období okolo r. 1750. V súčasnosti sú na terasách pri kaštieli plochy so zvyškami pravidelnej barokovej úpravy, ktoré prechádzajú do prírodne - krajinárskeho parku. Za zmienku stojí unikátny vodný systém - horné a dolné jazierko spojené kaskádami a vodopádmi napájané niekoľko kilometrov dlhým náhonom z Kolpašského potoka s unikátnymi akvaduktami. V parku je niekoľko romantizujúcich prvkov - umelo navrhovaná jaskyňa /grotta/, studnička s kamennými lavičkami, drevené mostíky, altány... K novodobejším patrí aj kaplnka Sv. Huberta - patróna poľovníkov. (Vysvätená bola 19.9.1999 arcibiskupom Jánom Sokolom metropolitom Slovenska v rámci DSH).

Do roku 1995 bol dominantou viac ako storočný sekvojovec mamutí, ktorý zasadil Filip Coburg 19. júla 1878 pri príležitosti narodenia svojho syna Leopolda. Začiatkom 90 - tych rokov 20. stor. bol sekvojovec pravdepodobne zasiahnutý bleskom. Napriek mnohým pokusom nakoniec vyschol a v roku 1995 bol spílený. Dnes v parku úspešne rastie jeho nástupca.

Starostlivosť o územie

Územným plánovaním sa sústavne a komplexne rieši priestorové usporiadanie a funkčné využívanie územia, určujú sa zásady, navrhuje sa vecná a časová koordinácia činností ovplyvňujúcich životné prostredie, ekologickú stabilitu, kultúrno – historické hodnoty územia, územný rozvoj a tvorbu krajiny v súlade s princípmi trvalo udržateľného rozvoja. Územné plánovanie je v súčasnosti



upravené zákonom č. 50/1976 Zb. o územnom plánovaní a stavebnom poriadku v znení neskorších predpisov.

Územno - plánovacia dokumentácia je základným nástrojom územného rozvoja a starostlivosti o životné prostredie v obci. Obec má v súčasnosti platnú územno-plánováciu, ktorá bola vypracovaná a schválená pred rokom 1989 a preto je potrebné túto a upraviť aktualizovať.

Ochrana ovzdušia

Na ochranu ovzdušia v obci pred potenciálnymi a reálnymi zdrojmi znečistenia slúži zákon č. 478/2002 Z. z. o ochrane. Upravuje práva a povinnosti právnických a fyzických osôb pri ochrane ovzdušia pred vnášaním znečisťujúcich látok ľudskou činnosťou a spôsobom obmedzenia následkov znečisťovania. V zákone sú definované znečisťujúce látky, zdroje znečisťovania, povinnosti právnických a fyzických osôb ako aj prevádzkovateľov zdrojov znečistenia ovzdušia, poplatky a pokuty za znečisťovanie ovzdušia. Definované sú veľké zdroje znečistenia ovzdušia ako technologické celky so súhrnným tepelným výkonom 50 MW alebo vyšším.

Z hľadiska znečistenia ovzdušia sú najväčšími zdrojmi automobilová doprava, nakoľko obec leží na cestnom ťahu Banská Štiavnica – Krupina / Dudince. Negatívny vplyv cestnej dopravy sa okrem zásahov pri stavbe a rekonštrukciách ciest prejavujú hlavne v podobe výfukových plynov a posypových materiálov v zimnom období. K hlavným zdrojom znečistenia priamo v intravilán obce možno zaradiť hlavne v zimných mesiacoch domácnosti vykurované fosílnymi palivami.

Odpadové hospodárstvo

Základným právnym predpisom pri predchádzaní vzniku odpadov a pri nakladaní s odpadmi je zákon NR SR č. 223/2001 Z. z. o odpadoch a o zmene a doplnení niektorých zákonov. Jedným zo základných nástrojov stratégie hospodárenia s odpadmi je „Programov odpadového hospodárstva“. Program odpadového hospodárstva Slovenskej republiky vypracováva Ministerstvo životného prostredia a následne krajský úrad, samosprávny kraj, obec a pôvodca odpadu. Nasledujúca tabuľka prezentuje príjmy a výdavky obce so zabezpečením odvozu a likvidácie komunálneho odpadu.

| Ukazovateľ/Rok | 2001 | 2002 | 2003 | 2004 | 2005 |
|----------------|------|------|------|------|------|
| Príjmy | 99 | 265 | 267 | 285 | 312 |
| Výdavky | 137 | 267 | 324 | 337 | 341 |

OcU Svätý Anton

V sledovanom období bol vývoj príjmov a výdavkov z odvozu a likvidácie komunálneho odpadu rovnomerný. V sledovanom období vzrástol objem príjmov o 215 %, pričom výdavky s likvidáciou TKO stúpili len o 148 %. Uvedený vývoj možno považovať za vysoko pozitívny. V prípade že sa uvedený trend zachová, predpokladá sa, že príjmy presiahnu výdavky, čo je hlavným ekonomickým cieľom obce v tejto oblasti.

Mimoriadne nepriaznivý je súčasný stav vo využívaní a likvidácii tuhého komunálneho odpadu. Jednou z ciest ako by mohla obec uvedený problém riešiť je separovaný zber, ktorý v súčasnosti už uskutočňuje. Odvoz a likvidáciu komunálneho odpadu zabezpečujú Technické služby, mestský podnik Banská Štiavnica, separovaný zber ENZO - Veronika - Ves Dežerice.

Do budúcnosti plánuje obec rozšíriť separáciu komunálneho odpadu o ďalšie komodity, čo by pozitívne vplývalo na znížovanie zaťaženia obecného rozpočtu, ako aj životné prostredie.

Vzhľadom na platnú legislatívu je každá obec (resp. združenie obcí) povinná vybudovať aj skládku organického odpadu. Od tejto skutočnosti sa budú vyvíjať aj ďalšie investičné zámery obce v tejto oblasti.

Lesné hospodárstvo

Pri tunajších lesných ekosystémoch rozlišujeme prirodzené a sekundárne ekosystémy. V sledovanom území je napriek výraznej baníckej činnosti v minulosti a s tým súvisiacej lesnej činnosti, pomerne veľké množstvo prirodzených lesných ekosystémov, samozrejme vyskytujúcich sa viac - menej v odľahlejších a málo prístupných miestach. Sekundárne lesné ekosystémy, tvorené nepôvodnými drevinami pre toto územie ako smrek obyčajný, smrekovec opadavý, borovica lesná, čiastočne jedľa biela, agát biely - v menšej miere sa vyskytujú predovšetkým v okolí výrazných baníckych aktivít a priaznivých podmienkach na lesné hospodárenie. Prirodzené lesné ekosystémy sú



tvorené predovšetkým dubom zimným a bukom lesným, hrabom obyčajným a ich zmiešaninách. Na skeletnatejšom povrchu v lesných depresiách sú prirodzené zmesi listnáčov: javor, lipa, jaseň. V nižších polohách južných častí je typická aj prítomnosť duba cerového, vzácne aj dub plstnatý a javor tatársky. Územie bolo v minulosti intenzívne odlesňované, čím došlo k ústupu lesa, vzniku holín a prirodzenej sukcesii drevín.

Pôda

Rozsah pôdneho fondu je obmedzený, a práve preto musí byť v plnom rozsahu racionálne využívaný. Nasledujúca tabuľka prezentuje štruktúru pôdneho fondu obce Svätý Anton.

| Pozemky | plocha v ha |
|------------------|-------------|
| Orná pôda | 192,00 |
| Záhrady | 34,40 |
| Ovocné sady | 17,92 |
| TTP | 516,84 |
| Lesná pôda | 1384,00 |
| Vodné plochy | 11,40 |
| Zastavaná plocha | 63,50 |
| Ostatná pôda | 39,65 |

OcU Sv. Anton

Pôda predstavuje rozhodujúci prírodný zdroj a súčasne aj ekonomický a eko-sociálny potenciál obce. Umožňuje produkovať potraviny a suroviny, filtruje a zadržiava vodu na území, umožňuje využívať a zhodnocovať slnečnú energiu, zabezpečuje kolobeh a ekologicky vyváženú bilanciú látok v prírode, udržiava diverzitu rastlinných a živočíšnych druhov a primárne formuje kvalitu životného prostredia, je zdrojom surovín a kultúrnym dedičstvom vzdialenej a nedávnej minulosti, je istotou pre život a spoločenské bytie obyvateľstva. Starostlivosť o pôdu je prejavom vyspelosti štátu a kultúrnej úrovne jeho obyvateľstva.

Z uvedeného dôvodu je nevyhnutná ochrana a kultivácia pôdneho krytu, ktorá vyplýva aj zo vstupu Slovenskej republiky do európskych štruktúr. Obec sa preto musí pri výkone činností v oblasti ochrany pôd riadiť platnou legislatívou.

Správa povodí

Právna starostlivosť o vodu je vymedzená v zákone NR SR č. 184/2002 Z. z. o vodách a o zmene a doplnení niektorých zákonov (vodný zákon) s účinnosťou od 1. júna 2002. Tento zákon vytvára podmienky na všestrannú ochranu povrchových vôd a podzemných vôd vrátane vodných ekosystémov a od vôd priamo závislých krajinných ekosystémov, na zlepšenie stavu povrchových vôd a na ich účelné a hospodárne využívanie.

Kvalita vody v tokoch je ovplyvňovaná produkciou priemyselných a splaškových vôd a intenzívnou poľnohospodárskou činnosťou spojenou s používaním hnojív. V oblasti znečisťovania a ohrozovania akosti povrchových a podzemných vôd v súčasnej dobe na území celého okresu sa javí nedisciplinovanosť a nerešpektovanie zákonných noriem obyvateľmi okresu a to hlavne vypúšťaním obsahu žump do povrchových a podzemných vôd.

2.6 OBYVATEĽSTVO

Oblasť ľudských zdrojov je zameraná na rozvoj, vzdelanosti, zamestnanosti a trhu práce. Oblasti identifikované na lokálnej úrovni sú relevantné s Národným plánom zamestnanosti.

Z hľadiska vierovyznania je obec prakticky homogénna. Dominantná časť obyvateľov sa hlási k rímsko-katolíckemu vierovyznaniu. V malej miere sú zastúpené ostatné vierovyznania.

| Rímskokatolícke % | 78,09 | 79,14 |
|-------------------|-------|-------|
| Evanjelické % | 3,12 | 4,91 |
| Gréckokatolícke % | 0,09 | 0,09 |
| Pravoslávne % | 0,00 | 0,00 |
| Čs. Husitské % | 0,00 | 0,00 |
| Bez vyznania % | 4,99 | 11,66 |
| Ostatné % | 0,27 | 0,09 |
| Nezistené % | 13,45 | 2,54 |



ŠÚ SR

Z hľadiska národnostnej štruktúry sa prevažná časť obyvateľov hlási k Slovenskej národnosti, menšia časť obyvateľstva je zastúpená Českou, Moravskou a rómskou národnosťou. V obci žije 35 obyvateľov rómskej národnosti, títo žijú v osade na okraji obce, v zastavanom území, vo vzdialenosti od poslednej zástavby cca 200 m.

Demografia

Úroveň sociálneho rozvoja charakterizuje viacero ukazovateľov, medzi ktoré patrí aj demografická situácia a zloženie obyvateľstva. Pre demografický vývoj je vo všeobecnosti charakteristický znižujúci sa prirodzený prírastok obyvateľstva a starnutie populácie. Uvedený vývoj je charakteristický aj pre obec Svätý Anton. V súčasnosti žije v obci 1 173 obyvateľov.

| Ukazovateľ/Rok | 2001 | 2002 | 2003 | 2004 | 2005 |
|------------------|-------|-------|-------|-------|-------|
| Počet obyvateľov | 1 109 | 1 124 | 1 149 | 1 174 | 1 173 |

OcU Svätý Anton

Celkový počet obyvateľov vykazuje v sledovanom období mierne rastúci trend. Za sledované 5 ročné obdobie vzrástol počet obyvateľov o 5,77 %. Priemerný koeficient rastu dosiahol hodnotu 1,0139, čo predstavuje priemerný ročný nárast o 1,39 %. V prípade, že sa zachová doterajší trend vývoja, počet obyvateľov by sa mal v sledovanom období vyvíjať rovnomerne v smere nárastu počtu. Nasledujúca tabuľka prezentuje vývoj počtu obyvateľov rómskeho etnika od roku 2001.

| Ukazovateľ/Rok | 2001 | 2002 | 2003 | 2004 | 2005 |
|------------------|------|------|------|------|------|
| Počet obyvateľov | 33 | 35 | 36 | 37 | 35 |

OcU Svätý Anton

Počet obyvateľov rómskeho obyvateľstva tvorí takmer 3 % na celkovom počte obyvateľov, vývoj ich počtu ostáva v sledovanom období prakticky stabilný.

Z hľadiska pohlavia, permanentne mierne presahuje počet žien počet mužov.

Prirodzený prírastok, natalita, mortalita

Vývoj ukazovateľa prirodzeného prírastku obyvateľstva v obci v sledovanom období vykazuje negatívny trend. Počet zomrelých v obci prekračuje počet živonarodených obyvateľov v roku 2001 a 2003. V roku 2002 bol zaznamenaný nulový prírastok obyvateľstva. V roku 2004 a 2005 prirodzený prírastok obyvateľstva presiahol prirodzený prírastok o 1 obyvateľa. Nasledujúca tabuľka prezentuje prirodzený úbytok obyvateľstva v obci.

| Ukazovateľ/Rok | 2001 | 2002 | 2003 | 2004 | 2005 |
|----------------|------|------|------|------|------|
| Úbytok | -5 | 0 | -12 | 1 | 1 |

OcU Svätý Anton

Migrácia obyvateľstva

Migrácia obyvateľstva t. j. rozdiel medzi prisťahovanými a vystáňovanými obyvateľmi vykazuje nerovnomerný vývoj. Rozhodujúci podiel na migrácii obyvateľstva v obci pripadá na občanov v produktívnom veku. V sledovanom období vykazoval migračný prírastok pozitívny trend.

| Ukazovateľ/Rok | 2001 | 2002 | 2003 | 2004 | 2005 |
|--------------------|------|------|------|------|------|
| Migračný prírastok | 20 | -1 | 35 | 24 | -2 |

OcU Svätý Anton

Najväčší migračný úbytok obyvateľstva bol zaznamenaný v roku 2005. V uvedenom roku klesol počet obyvateľov v dôsledku migračných tendencií o 2. V priemere však obec vykázala vysoké pozitívne saldá migračného prírastku. V roku 2003 stúpol počet obyvateľov o 35, v roku 2004 to bolo



o 24 obyvateľov. Uvedený stav súvisí výhodnou polohou obce Svätý Anton, v blízkosti mesta Banská Štiavnica, ako aj s rozvojom individuálnej bytovej výstavby – IBV v období rokov 2002-2005.

Nasledujúca tabuľka prezentuje vývoj celkového prírastku obyvateľstva v obci, ktorý je súčtom prirodzeného a migračného prírastku.

| Tab. 9 Celkový prírastok / úbytok obyvateľov (osoby) v obci. | | | | | |
|--|------|------|------|------|------|
| Ukazovateľ / Rok | 2001 | 2002 | 2003 | 2004 | 2005 |
| Celkový prírastok | 15 | -1 | 23 | 25 | -1 |
| OcU Svätý Anton | | | | | |

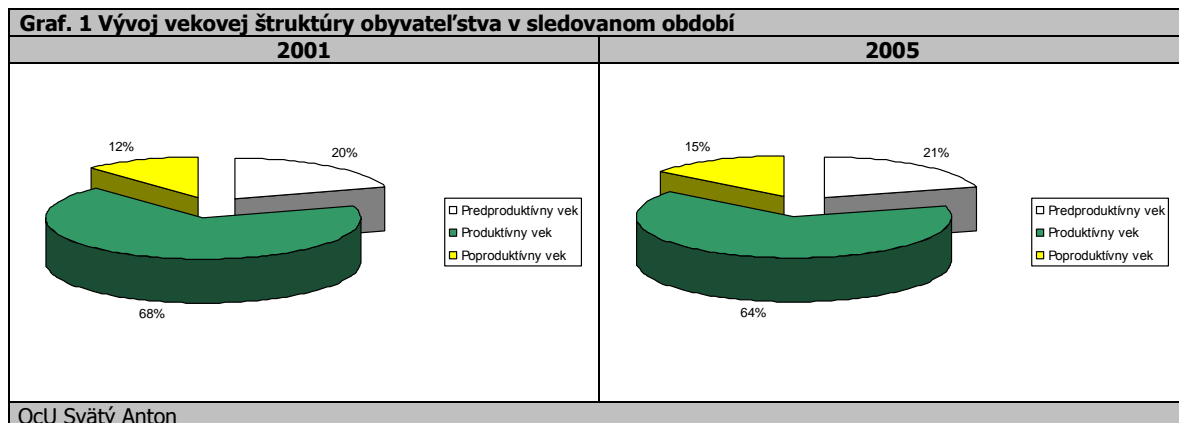
Ako prezentuje tabuľka, až na rok 2002 a 2005, dochádzalo v obci v sledovanom období len k prírastku obyvateľstva. Aj keď ostatných rokoch absolútne čísla vyjadrujúce nárast obyvateľstva neboli vysoké, z dlhodobého hľadiska a z hľadiska veľkosti sledovaného sídla, má uvedený vývoj pozitívny dopad.

Veková štruktúra obyvateľstva obce

Nasledujúca tabuľka prezentuje aktuálnu vekovú štruktúru obyvateľov v rokoch 2001 až 2005. Najväčší podiel pripadá na obyvateľov v produktívnom veku, najmenší podiel na obyvateľov v poproduktívnom veku. Uvedený trend možno z pohľadu jej ďalšieho sociálno-hospodárskeho rozvoja považovať za pozitívny, avšak s vysokým sklonom k stárnutiu obyvateľstva. V sledovanom období totiž vzrástol počet obyvateľov v poproduktívnom veku o viac ako 28,5 %.

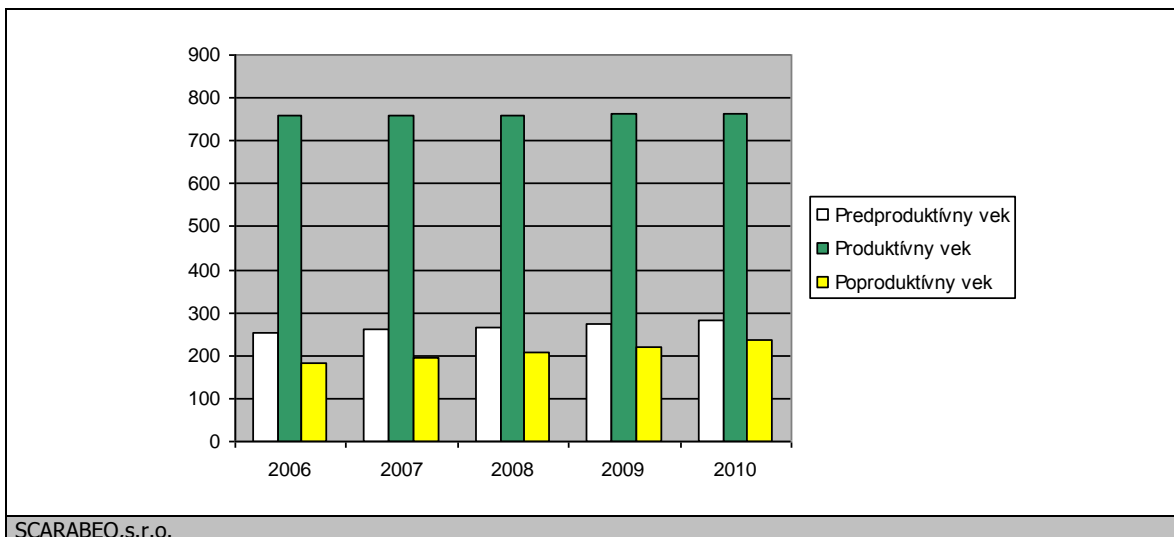
| Tab. 10 Obyvateľstvo podľa štruktúry základných vekových skupín | | | |
|---|---------------------|-----------------|-------------------|
| Ukazovateľ / Rok | Predproduktívny vek | Produktívny vek | Poproduktívny vek |
| 2001 | 221 | 755 | 133 |
| 2002 | 224 | 754 | 146 |
| 2003 | 229 | 760 | 160 |
| 2004 | 234 | 776 | 164 |
| 2005 | 246 | 758 | 171 |
| OcU Svätý Anton | | | |

Legenda: predproduktívny (0 – 14), produktívny (15 – 59m/54ž), poproduktívny (60+m/55ž). Index starnutia – pomer poproduktívnej zložky obyvateľstva k predproduktívnej



Ako prezentuje graf, za uvedených 5 rokov došlo vo vekových skupinách k zmenám. V absolútnych číslach došlo k nárastu obyvateľov v poproduktívnom veku. Z hľadiska budúceho vývoja obce uvedený vývoj spôsobí urýchlenie stárnutia obyvateľstva v obci.

Graf. 2 Predpokladaný vývoj vekovej štruktúry obyvateľstva do roku 2010.



Ako prezentuje graf č. 2. predpokladá sa výraznejší nárast obyvateľov v poproduktívnom veku, ktorý bude následkom viacerých faktorov. Ide predovšetkým o znižovanie pôrodnosti obyvateľstva, migračný úbytok spôsobený ekonomickými faktormi, ako aj prechodom časti obyvateľov do skupiny v poproduktívnom veku. Uvedený negatívny trend by mal byť z časti kompenzovaný prírastkom obyvateľstva v predproduktívnom veku.

Tab. 11 Obyvateľstvo podľa štruktúry základných vekových skupín

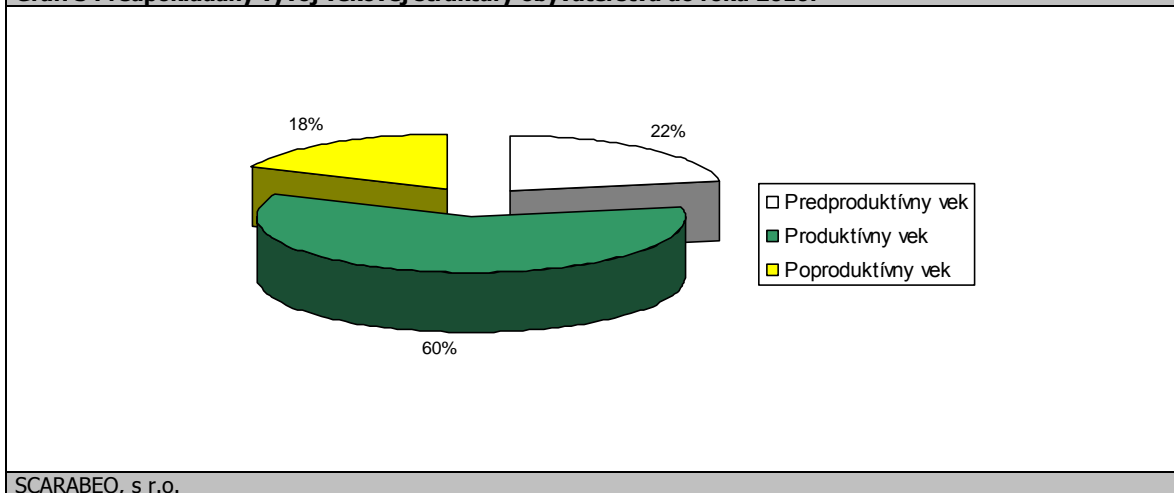
| Ukazovateľ/Rok | 2006* | 2007* | 2008* | 2009* | 2010* |
|----------------------------|-------|-------|-------|-------|-------|
| Predproduktívny vek | 253 | 260 | 267 | 274 | 281 |
| Produktívny vek | 759 | 760 | 761 | 761 | 762 |
| Poproduktívny vek | 182 | 194 | 207 | 220 | 235 |

SCARABEO, s.r.o.

* - prognóza

V prípade, že sa prognóza naplní, podiel skupiny v poproduktívnom veku by mal stále narastať a stúpnuť z terajších 15 % na 18 %. Na 60 % podiel by mal klesnúť počet obyvateľov v produktívnom veku.

Graf. 3 Predpokladaný vývoj vekovej štruktúry obyvateľstva do roku 2010.



Vekovú štruktúru ekonomicky aktívneho obyvateľstva prezentuje nasledujúca tabuľka. Najviac ekonomicky činného obyvateľstva pripadá na vekovú skupinu žien od 20 do 29 rokov. Naopak najmenšiu skupinu ekonomicky aktívneho obyvateľstva tvoria muži od 60 do 64 rokov.

**Tab. 12 Ekonomicky aktívne obyvateľstvo podľa štruktúry veku a pohlavia k 31. 12. 2005**

| Vek | Muži | Ženy | Spolu |
|--------------|------|------|-------|
| 15 – 19 | 44 | 45 | 89 |
| 20 - 29 | 102 | 105 | 207 |
| 30 - 39 | 81 | 84 | 165 |
| 40 - 49 | 92 | 89 | 181 |
| 50 - 54 | 47 | 45 | 92 |
| 55 - 59 | 48 | 31 | 79 |
| 60 - 64 | 14 | 24 | 38 |
| Spolu | 428 | 423 | 851 |

OcU Svätý Anton

Z ekonomického hľadiska je daná štruktúra vyhovujúca, nakoľko sa pomerne veľká časť ekonomicky činných obyvateľov pohybuje vo vekovej skupine od 20 do 49 rokov.

Národnostná štruktúra obyvateľstva

V obci je štruktúra obyvateľstva prakticky homogénna, čo dokazuje aj nasledujúca tabuľka.

Tab. 12 Trvalo bývajúcce obyvateľstvo podľa národnosti v osobách

| Ukazovateľ / Národnosť | Trvalo bývajúcce obyvateľstvo | z toho národnosť | | | | | |
|------------------------|-------------------------------|------------------|----------|--------|-------|----------|------------|
| | | slovenská | maďarská | rómska | česká | rusínska | Ukrajinská |
| Štruktúra | 1 173 | 1 130 | 5 | 33 | 2 | 0 | 0 |

OcU Svätý Anton

Z celkového počtu obyvateľov 1 173 sa až 1 130 obyvateľov hlási k Slovenskej národnosti. Maďarská národnosť je zastúpená 5 obyvateľmi, česká 2 a 33 rómska.

2.7 VZDELANIE A ZAMESTNANOSŤ

Vzdelanostná štruktúra obyvateľov obce má nasledovnú štruktúru. Najväčší počet obyvateľov v mužskej populácii disponuje učňovským vzdelaním bez maturity. V prípade ženskej populácie pripadá tiež na tento typ vzdelania. Minimálne percento pripadá na obyvateľov s bakalárskym a vysokoškolským vzdelaním. Treťou najväčšou skupinou sú obyvatelia s úplným stredným vzdelaním s maturitou. Nasledujúca tabuľka prezentuje vzdelanostnú štruktúru obyvateľstva v roku 2005.

Tab. 13 Vzdelanostná štruktúra obyvateľstva k 31.12. 2005 podľa pohlavia.

| Stupeň vzdelania / Pohlavie | Muži | Ženy | Spolu |
|---|------|------|-------|
| Bez vzdelania / Základné vzdelanie | 100 | 111 | 211 |
| Učňovské bez maturity | 188 | 210 | 399 |
| Str. odb. bez maturity | 83 | 93 | 176 |
| Úplné stredné s maturitou | 122 | 136 | 258 |
| Vyššie odborné | 33 | 37 | 70 |
| Bakalárske | 11 | 12 | 23 |
| Vysokoškolské | 17 | 19 | 35 |
| Deti do 15 rokov | 100 | 111 | 211 |

OcU Svätý Anton

Z hľadiska uplatnenia sa obyvateľstva na trhu práce má uvedená vzdelanostná štruktúra výrazne negatívny pomer. Z hľadiska ďalšieho vývoja je potrebné v obci zvyšovať počet obyvateľov s úplným stredným vzdelaním, ako aj počet obyvateľov s vysokoškolským vzdelaním. Nasledujúca tabuľka prezentuje vzdelanostnú štruktúru rómskeho obyvateľstva.

Tab. 14 Vzdelanostná štruktúra rómskeho obyvateľstva k 31. 12. 2005 podľa pohlavia.

| Stupeň vzdelania / Pohlavie | Muži | Ženy | Spolu |
|-----------------------------|------|------|-------|
| Základné vzdelanie | 9 | 12 | 21 |
| Učňovské bez maturity | 1 | 2 | 3 |
| Deti do 15 rokov | 1 | 8 | 9 |
| Spolu | 11 | 22 | 33 |

OcU Svätý Anton

Dominantná časť obyvateľov rómskeho pôvodu je bez vzdelania, prípadne dosiahla len základné vzdelanie. Vývoj celkovej vzdelanostnej štruktúry prezentuje nasledujúca tabuľka.



Tab. 15 Vzdelanostná štruktúra obyvateľstva od roku 2001 do roku 2005.

| Stupeň vzdelania / Pohlavie | 2001 | 2002 | 2003 | 2004 | 2005 |
|------------------------------------|------|------|------|------|------|
| Bez vzdelania / Základné vzdelanie | 22 | 22 | 20 | 19 | 18 |
| Učňovské bez maturity | 36 | 36 | 34 | 34 | 34 |
| Str. odb. bez maturity | 13 | 13 | 14 | 14 | 15 |
| Úplné stredné s maturitou | 22 | 21 | 22 | 22 | 22 |
| Vyššie odborné | 3 | 4 | 5 | 6 | 6 |
| Bakalárske | 2 | 2 | 2 | 2 | 2 |
| Vysokoškolské | 2 | 2 | 3 | 3 | 4 |

OcU Svätý Anton

Vývoj vzdelanostnej štruktúry sa v sledovanom období vyvíjal smerom k zvyšovaniu počtu obyvateľov so stredným odborným vzdelaním bez maturity a stagnáciou obyvateľstva s úplným stredným vzdelaním. Čo možno považovať za pozitívny trend, je znižovanie počtu obyvateľov bez dosiahnutého stupňa vzdelania. Ten pripadá na obyvateľov rómskeho pôvodu. Uvedenému vývoju je potrebné podporiť, nakoľko absencia vzdelania ešte viac podporuje segregáciu rómov.

Vývoj nezamestnanosti

Od roku 1989 sa na vývoji zamestnanosti začalo výrazne prejavovať spomalenie dynamiky hospodárskeho rastu. Likvidácia pracovných miest v dôsledku transformačných a reštrukturalizačných procesov nebola kompenzovaná vytváraním nových pracovných miest v ozdravených častiach hospodárstva. Pre celú ekonomiku je charakteristická vysoká miera nezamestnanosti a nízka tvorba nových pracovných miest.

Vývoj nezamestnanosti vo všeobecnosti v Banskobystrickom kraji zaznamenáva mierne klesajúci trend. Mierne zlepšovanie situácie je výsledkom priamych zahraničných investícií, ktoré sú hlavným zdrojom tvorby nových pracovných miest. V prípade Banskoštiavnického regiónu je situácia problematická, nakoľko región nedisponuje silnou hospodárskou základňou.

Štruktúra evidovaných nezamestnaných z hľadiska ich dosiahnutého vzdelania bola totožná s celoslovenskými štatistikami. Najväčší podiel na nezamestnanosti v obci v sledovanom období pripadal na obyvateľov so základným s stredným vzdelaním bez maturity.

Verejné služby zamestnanosti

Pri poskytovaní verejných služieb zamestnanosti obec spolupracuje s NÚP v Banskej Štiavnici, pri vytváraní dočasných pracovných miest, ktoré sú nevyhnutným predpokladom zachovania pracovných návykov dlhodobo nezamestnaných. Obec spolupracuje rovnako aj pri realizácii aktívnej politiky trhu práce (AFTP), v rámci ktorej sa pomocou nástrojov AFTP predovšetkým podporuje vytváranie nových pracovných miest zamestnávateľmi, ako aj obcou samotnou. Obec v oblasti aktívnej politiky zamestnanosti dočasne zamestnáva nezamestnaných občanov v rámci malých obecných služieb. V prevažnej miere výkon týchto pracovných činností zahŕňa údržbu verejných priestranstiev.

Štruktúra zamestnanosti

Reštrukturalizácia ekonomiky od konca osemdesiatych rokov mala významný dopad aj na zamestnanosť obyvateľstva v obci. Zmeny sa dotkli predovšetkým väčšiny priemyselných odvetví. Za posledné roky v absolútnom vyjadrení tu zamestnanosť značne poklesla. V relatívnom vyjadrení sa v sledovanom období štruktúra zamestnanosti v priemyselnom odvetví vyvíjala nasledovne. Najviac obyvateľov v obci je zamestnaných v oblasti drevárskeho priemyslu. Ďalej sú obyvatelia zamestnaní v textilnom a odevnom priemysle.

Tab. 16 Priemerný evidenčný počet zamestnancov žijúcich v obci Svätý Anton podľa priemyselných odvetví (%)

| Odvetvie/Roky | 2003 | 2004 | 2005 |
|-------------------------------|------|------|------|
| Priemysel spolu | 47,0 | 40,0 | 39,0 |
| Ťažba nerastných surovín | 1,0 | 1,0 | 1,0 |
| Potravinársky | 8,5 | 8,0 | 7,0 |
| Textilný, odevný a obuvný | 10,0 | 8,0 | 8,0 |
| Drevársky | 10,0 | 17,0 | 19,0 |
| Polygrafický | - | - | - |
| Chemický a farmaceutický | 1,0 | 1,0 | 1,0 |
| Výroba, rozvod energií a vody | 1,0 | 2,0 | 2,0 |

OcU Svätý Anton



Celkovo v priemyselných odvetviach pracovalo v sledovanom období od 39 do 47 % obyvateľstva. Od roku 2004 bol zaznamenaný pokles obyvateľov pracujúcich v priemysle.

V nepriemyselných odvetviach bolo najviac obyvateľov obce zamestnaných v poľnohospodárstve. V priemere pripadal v sledovanom období na uvedené odvetvia podiel na zamestnanosti od 13 do 14 %.

| Odvetvie/Roky | 2003 | 2004 | 2005 |
|--|------|------|------|
| Pôdohospodárstvo vrátane lesného hospodárstva | 15,0 | 14,0 | 13,0 |
| Stavebníctvo | 1,0 | 1,0 | 1,0 |
| Obchod | 1,0 | 1,0 | 1,0 |
| Doprava, skladovanie | 0,5 | 1,0 | 2,0 |
| Pošta a telekomunikácie | 0,5 | 0,5 | 0,5 |
| Peňažníctvo a poisťovníctvo | 0,5 | 0,5 | 0,5 |
| Verejná správa, obrana, povinné sociálne zabezpečenie | 0,5 | 0,5 | 0,5 |
| Školstvo | 1,0 | 1,0 | 1,0 |
| Zdravotníctvo, soc. starostlivosť | 0,5 | 0,5 | 0,5 |
| Ostatné služby | 1,0 | 2,0 | 3,0 |

OcU Svätý Anton

Najmenší podiel v nepriemyselných odvetviach pripadol na peňažníctvo a poisťovníctvo, ako aj verejnú správu, obranu, povinné sociálne zabezpečenie, poštové a telekomunikačné služby a služby s obl. cestovného ruchu.

2.8 BÝVANIE

V 2005 tvorí v obci bytový fond 415 rodinných domov. Trvalo obývaných bytov bolo 308.

Rozvoj v oblasti výstavby bytov

Nakoľko obec nemá dostatočné prostriedky na rozvoj bytového fondu, vo väčšine prípadov sa uskutočňuje z prostriedkov jednotlivých domácností a rozpočtu obce. Obec v období rokov 2002 – 2005 postavila 2 bytové domy á 10 b. j.

Základné údaje o domovom a bytovom fonde

Nasledujúca tabuľka prezentuje stav bytového fondu v roku 2005. V obci bolo v roku 2005 evidovaných 415 domov, z čoho 107 domov bolo neobývaných. V obci sa nachádzajú bytové domy, v ktorých sa nachádza 88 bytov.

| Ukazovateľ / Domy | Domy spolu | Neobývané domy | Byty spolu | Neobývané byty |
|--------------------|------------|----------------|------------|----------------|
| Počet domov | 415 | 107 | 478 | 114 |

OcU Svätý Anton

Ukazovatele úrovne bývania a vybavenosti boli nasledovné: na jeden byt v obci v priemere pripadalo 3,16 osôb, pričom na jednu osobu pripadlo v priemere 19,4 m².

| Ukazovateľ | Priemerný počet | | | | Podiel trvalo obývaných bytov s 3+ obytnými miestnosťami (v %) |
|-----------------------|--|---|---|--|--|
| | trvalo bývajúcich osôb na 1 trvalo obývaný byt | m ² obytnej plochy na 1 trvalo obývaný byt | obytných miestností na 1 trvalo obývaný byt | m ² obytnej plochy na osobu | |
| Obec Sv. Anton | 3,16 | 61,3 | 3,39 | 19,4 | 83,8 |

OcU Svätý Anton

Základným zámerom obce v oblasti bývania je zabezpečiť rozvoj bývania vo všetkých jeho zložkách. Stratégiu rozvoja bývania je potrebné založiť na usmerňovaní a zosúladiení verejných a súkromných aktivít, finančných, územných a ľudských zdrojov. Vychádzať je nutné pri tom zo schváleného Programu rozvoja bývania, Ministerstvom výstavby a regionálneho rozvoja SR vydaných Smerníc na poskytovanie dotácií na obstaranie nájomných bytov, na odstraňovanie systémových



porúch bytových domov, zo schváleného zákona NR SR č. 124/1996 o Štátnom fonde rozvoja bývania, v znení neskorších úprav a k nemu schválených predpisov a zo Sektorového operačného plánu pre oblasť rozvoja bývania, vypracovaného Ministerstvom výstavby a regionálneho rozvoja SR na obdobie rokov 2000 – 2006.

Strategickým cieľom bytovej výstavby by malo byť – dosiahnuť bežný európsky štandard. Bývanie pre mladé rodiny, obyvateľov žijúcich pod hranicou sociálneho minima a prestárlych občanov by malo byť porovnateľné so sociálnou výstavbou v krajinách EÚ.

2.9 PODNIKATEĽSKÉ SUBJEKTY

V obci pôsobí niekoľko podnikateľských subjektov. Vo väčšine prípadov sa jedná o malých a drobných podnikateľov a živnostníkov, ktorí sa orientujú predovšetkým na poskytovanie služieb občanom v obci. Ide prevažne o menšie prevádzky v oblasti spracovania dreva, poskytovanie stavebných prác ako aj prevádzky na umelecké či iné spracovanie kovu. Celkovo sa v obci nachádza celkovo 58 živnostníkov a 4 spoločnosti s.r.o..

Funkciu zásobovania obce základným spotrebným tovarom plní 5 malometrážnych predajní.

2.10 KULTÚRA

Kultúra v obci je samozrejmom a nevyhnutnou podmienkou ponuky kultúrno-spoločenského vyžitia sa vlastných obyvateľov, ale aj prejavom cielenej kultúrnej ponuky širšej návštevníckej verejnosti danej obce. Je prejavom a symptómom spoločenskej úrovne a kultúrnej vyspelosti daného sídla a regiónu.

Na uskutočňovanie kultúrnych aktivít je k dispozícii obyvateľom v obci kultúrny dom. Uvedená budova má kapacitu 200 osôb. Budova je v zlom technickom stave. Hlavným problémom je strešná krytina. Súčasná strešná krytina na mnohých miestach vplyvom poveternostných vplyvov zvetrala a dažďová voda presakuje do interiéru budovy.

Aj napriek zlému technickému stavu však budova slúži na uskutočňovanie pravidelných i nepravidelných kultúrnych aktivít. Z pravidelných kultúrnych akcií sa v obci usporadúvajú slávnosti pri príležitosti Dní Sv. Huberta a rôzne akcie pri príležitosti dňa detí, dňa matiek, karneval na ľade, Štefánsky koncert, Antolské augustové adagio, atď.. Múzeum vo Svätom Antone v priebehu kalendárneho roka navštívi cca 50.000 návštevníkov. V areáli kaštiľa sa od roku 1991 každoročne konajú slávnosti „Dni Svätého Huberta“ – stretnutie poľovníkov so zahraničnou účasťou, v priebehu ktorých navštívi Svätý Anton a 8 000 návštevníkov.

Do budúcnosti plánuje obec zaviesť viacero pravidelných kultúrnych akcií, ako Dni obce. V obci sa nachádza 1 kostol, ktorý pokrýva duchovnú stránku kultúrneho života v obci.

Okrem uvedenej infraštruktúry majú obyvatelia k dispozícii knižnicu s cca 1200 titulmi.

2.11 ŠKOLSTVO A VZDELANIE

Na základe zákona č. 416/2001 Z. z. o prechode niektorých pôsobností z orgánov štátnej správy na obce a na vyššie územné celky s účinnosťou od 1. 7. 2002 prešli materské školy, základné školy a základné umelecké školy do zriaďovateľskej pôsobnosti obcí a miest.

Tab. 21 Počet žiakov materskej školy od roku 2001 do roku 2005.

| Ukazovateľ/Roky | 2001 | 2002 | 2003 | 2004 | 2005 |
|-----------------|------|------|------|------|------|
| Výdavky | - | 29 | 29 | 25 | 23 |

OcU Svätý Anton

V obci pôsobí jedna základná škola a jedna materská škola, ktoré sa nachádzajú v zriaďovateľskej pôsobnosti obce. Materská škola sídli v samostatnej budove. V súčasnosti ju navštevuje 23 detí. Počet žiakov v základnej škole je 130. Škola je vybavená počítačovou učebňou s počítačmi a s pripojením na Internet. V čase mimo vyučovania ju môžu obyvatelia obce navštevovať za účelom vyhľadávania pracovných príležitostí. Kapacita materskej škôlky je 62 žiakov, kapacita základnej školy je 150 žiakov. Počet žiakov v obidvoch zariadeniach počas sledovaného obdobia zaznamenal klesajúci trend.

**Tab. 22 Počet žiakov základnej školy od roku 2001 do roku 2005.**

| Ukazovateľ/Roky | 2001 | 2002 | 2003 | 2004 | 2005 |
|-----------------|------|------|------|------|------|
| Výdavky | - | 134 | 140 | 138 | 130 |

OcU Svätý Anton

Čo sa týka ostatného materiálneho vybavenia, postupne zastaráva a stáva sa nevyhovujúcim z hľadiska jeho ďalšieho využitia na pedagogické účely. V priebehu budúcich rokov obec plánuje postupnú obnovu a doplnenie materiálneho vybavenia, aby škola spĺňala bežné štandardy základných škôl. Celkové výdavky od roku 2002 do roku 2005 prezentuje nasledujúca tabuľka.

Tab. 23 Celkové výdavky základnej školy od roku 2001 do roku 2005.

| Ukazovateľ/Roky | 2001 | 2002 | 2003 | 2004 | 2005 |
|--------------------|------|------|------|------|------|
| Bežné výdavky | - | - | 4807 | 6050 | 6144 |
| Kapitálové výdavky | - | - | - | 104 | - |

OcU Svätý Anton

Z dôvodu nízkych finančných možností obce a nedostatočných normatívnych príspevkov na žiaka z ministerstva školstva SR (ktoré nepostačujú ani na úhradu bežných výdavkov spojených s činnosťou školy), sa predpokladá uskutočňovanie investičných projektov v súvislosti s rekonštrukciou školy v dlhšom časovom období, prípadne s pomocou štrukturálnych fondov Európskej únie. V priebehu programovacieho obdobia bude potrebné kompletne rekonštruovať (strešná krytina, okná spôsobujúce vysoký únik tepla vo vykurovacom období - výmena okien a zateplenie budovy). Predpokladá sa aj rekonštrukcia sociálnych zariadení.

2.12 SOCIÁLNA SFÉRA

Sociálne služby sa poskytujú v zariadeniach sociálnych služieb, ktorých zriaďovateľmi je obec, fyzické a právnické osoby, a ostatné orgány miestnej štátnej správy a samosprávy. Tie poskytujú sociálnu pomoc v zmysle zákona NR SR č. 195/1998 Z. z. v znení neskorších predpisov. Obec v súčasnosti neposkytuje sociálne služby svojim občanom. Do budúcnosti plánuje zaviesť opatrovateľskú službu. Obec poskytuje príspevok na stravovanie pre občanov nad 62 rokov stravujúcich sa v školskej jedálni vo výške 10,-Sk na jeden obed.

Do budúcnosti obec plánuje zriadenie hospitu, prípadne iného zariadenia sociálnych služieb.

2.13 ZDRAVOTNÍCTVO

V obci sa nenachádza zdravotné stredisko, ani ordinácia praktického lekára. Obyvatelia môžu využívať zdravotnícke služby v okresnom meste Banská Štiavnica, pre ktorú je spádovým sídlom v tejto oblasti.

2.14 ŠPORT

Obyvatelia majú v obci obmedzené možnosti športového vyžitia. K dispozícii je hlavne ľadová plocha, ktorá sa v zimných mesiacoch intenzívne využíva. V blízkosti základnej školy sa nachádza basketbalové ihrisko. Obec plánuje do budúcnosti s výstavbou ďalšieho športového ihriska, ktoré by malo slúžiť hlavne nižším vekovým skupinám obyvateľov, ale aj turistom a iným návštevníkom obce. Obec plánuje s výstavbou telocvične, ako aj fitnesscentra. V oblasti športových aktivít, ktoré sa neviažu na vybudovanú (resp. absentujúcu) športovú infraštruktúru, obec a jej okolie ponúka široké možnosti. V letných mesiacoch ide predovšetkým o horskú cykloturistiku, pešiu turistiku, poľovníctvo a rybolov.

Zo súkromných zariadení športovej infraštruktúry sa v obci nachádza Ranč Nádej s možnosťou výuky jazdy na koni, rekreačného jazdenia, organizovania kultúrnych a športových podujatí.

2.15 UBYTOVACIE ZARIADENIA

V súčasnosti sa v obci nachádzajú 3 ubytovacie zariadenia. Návštevníci obce majú možnosť ubytovať sa aj na súkromí, resp. v chatách nachádzajúcich sa v katastrálnom území obce.



Penzión Antolský mlyn

Penzión je alokovaný pod lesom pri hlavnej ceste prechádzajúcej cez obec. K dispozícii sú 2-lôžkové, 3-lôžkové izby a apartmán, všetky s vlastným sociálnym zariadením (možnosť 4 prístelkov). V objekte/areáli sa nachádza reštaurácia, spoločenská miestnosť, ohnisko. Ide o bezbariérový objekt. Parkovisko je strážené a neplatené. Autobusová zastávka sa nachádza 300m od penziónu. Celková kapacita zariadenia je 21 osôb.

Penzión Ranč NÁDEJ...

Rozsiahly areál na ranči Nádej poskytuje možnosti trávenia voľného času. Návštevníci areálu majú možnosť navštíviť reštauráciu "U starkej" s možnosťou ubytovania, areál s drevenými preliezačkami pre deti, veľké kolbisko, kde sa konajú westernové preteky, dve pódia pre tanečné súbory a hudobné skupiny.

Penzión Starý hostinec...

Penzión má kapacitu 12 stálych lôžok + 5 prístelkov. Izby sú členené na 2 + 1 (tri izby), 3 + 1 (dve izby). Každá izba má vlastné sociálne zariadenie, TV, rádio s CD, chladničku. Izby sú zariadené podľa jednotlivých regiónov Slovenska (Myjava, Liptov, Detva, Spiš, Hont). Spoločenská miestnosť pre ubytovaných sa nachádza na poschodí. V areáli penziónu je kútik pre deti, možnosť posedenia na terase.

2.16 STRAVOVACIE A REŠTauračné SLUŽBY

Stravovacie a reštauračné služby sú poskytované v miestnych pohostinstvách, ako aj niektorých ubytovacích zariadeniach. V obci sú prevádzkované 2 reštauračné zariadenia, v ktorých podávajú jedlá tradičnej pre túto oblasť. Najznámejšou je reštaurácia "U starkej" v ľudovom duchu sa tu pripravujú rôzne slovenské špeciality. Počas konania kultúrnych podujatí na Ranči Nádej býva v priestoroch reštaurácie kultúrny program. V priestoroch hrá živá hudobná country skupina a ľudová cimbalová hudba. Ďalším stravovacím zariadením je "Starý hostinec". Kapacita reštauračného zariadenia je 35 miest. Zariadenie poskytuje možnosť stravovania: raňajky, obedy, večere. Zariadenie vytvára podmienky na organizovanie rodinných osláv, spoločenských podujatí, seminárov a firemných akcií.

2.17 CESTOVNÝ RUCH

Obec Sv. Anton má ideálne podmienky na uskutočňovanie poznávacej turistiky. Bohatá história obce spätá s Banskou Štiavnicou, je prezentovaná bohatou historickou architektúrou, ktorej dominuje hlavne kaštieľ Antol. V kaštieli je alokované poľovnícke múzeum. Poľovnícka expozícia je jedinou špecializovanou expozíciou s celoslovenskou pôsobnosťou. Jej umiestnenie veľmi vhodne nadväzuje na historicko - spoločenské fakty a tradície. Jednak na skutočnosť, že práve v Banskej Štiavnici sa už v roku 1808 začal vyučovať predmet poľovníctvo a technicky sa vhodne využil priestorový objekt kaštieľa po rodine Koháry-Coburg, ktorí boli vášnivými poľovníkmi a milovníkmi prírody.

Samotná expozícia poľovníctva tvorí 12 miestností, v ktorých je členená do odborných celkov. Začína historickým vývojom lovu, ktorý bol zdrojom obživy pravekého lovca, prechádza jednotlivými vývojovými stupňami končiac pri súčasnosti. Ďalšie samostatné oddelenia tvorí poľovnícke strelectvo - zbrane, strelivo - jeho výroba, chladné zbrane, kuše, balistre a primitívne pytliacke zbrane. Miestnosť sokoliarstva svojimi dermoplastickými preparátmi zahŕňa skoro všetky dravce žijúce na našom území. Prezentuje pomôcky na výcvik dravcov pre sokoliarske účely. Miestnosť kynológie prezentuje dermoplastické preparáty poľovných psov pochádzajúcich od jediného predka - vlka. Modely psov prezentujú najpoužívanejšie a najrozšírenejšie plemená psov, ktoré si poľovníci vyšľachtili pre špecifické poľovné účely. Miestnosť rybárska - zahŕňa dermoplastické preparáty našich rýb a historické náčinie používané pri ich love. Miestnosť poľovníctva v umení znázorňuje stvárnenie poľovníctva v rôznych materiáloch ako rohovina, paroh, kov, drevo, koža, keramika, výtvarné diela, nábytky ap. Miestnosť trofejí a lebiek poukazuje na úpravu trofejí poľovnej zveri.

Štyri miestnosti na seba nadväzujúce tvoria 4 základné biotopy - prostredie lesné, vodné, nížinné a vysokohorské so základnými druhmi živočíchov a vtákov. Posledná miestnosť poukazuje na možné narušenie životného prostredia so symbolickým cintorínom ohrozených živočíchov. Vhodné



umiestnenie celej poľovníckej expozície dotvárajú interiéry chodieb so stovkami trofejí našej aj cudzokrajnej zveri.

V kaštieli sa nachádza aj hodnotná historická expozícia - mobiliár. Umeleckohistorická expozícia prezentuje pôvodný mobiliár kaštiela. Je umiestená na prvom poschodí, kde sa zachovali pôvodné interiéry z 18. a 19. stor. Najcennejší je Cisársky salón s rokokovým ručne maľovaným nástenným pot'ahom a Zrkadlový salón s olejomaľbami a zrkadlami zasadenými do dubových obkladov stien. Z nábytkového interiéru patrí medzi najcennejšie exponáty súprava francúzskeho reprezentačného nábytku z poslednej tretiny 18. stor. Súpravu zhotovil Georges Jacob, francúzsky nábytkársky majster pôsobiaci na kráľovskom dvore. Pozoruhodná je aj súprava - stôl, dva podstavce a zrkadlo, vykladaná slonovinou, korytnačinou, polodrahokamami, malachitom, striebrom a zdobená perleťou, vyhotovená v štýle augsburskej renesancie. Interiéry salónov spestruje množstvo doplnkov a obrazy prevažne rakúskych a nemeckých autorov. Chodbové interiéry sú vyzdobené grafickými listami, fotografiami a dobovými poľovníckymi trofejami po bývalých majiteľoch.

Národná kultúrna pamiatka, dnes slúži ako múzeum. Postavený bol na mieste opevneného stredovekého hrádka z 15. storočia. O storočie neskôr bol prebudovaný na hrad, ktorý mal za úlohu chrániť prístup do Banskej Štiavnice z južnej strany. Súčasný barokovo-klasicistický charakter získal po prestavbe v 18. storočí, kedy si tu kaštieľ vybudovala rodina Koháryovcov. Tá využila pri jeho stavbe nezvyčajnú časovú symboliku. Kaštieľ má 4 vchody (ročné obdobia), 7 arkád (dni v týždni), 12 komínov (mesiace v roku), 52 izieb (týždne v roku) a 365 okien (dni v roku).

Na jeho prvom poschodí sú dnes sprístupnené pôvodné interiéry od obdobia baroka až po druhú polovicu 19. storočia. Jeho najvzácnejšie časti sú - Zlatý salón (salón Márie Antoinetty - nábytok bol súčasťou svadobného daru M. Terézie svojej dcéry), Čínsky salón a audienčná sála (v štýle Ľudovíta XIV.). Posledným majiteľom kaštiela bol bulharský cár Ferdinand Coburg, ktorý doplnil jeho vybavenie nezvyčajným mobiliárom. Okrem nábytku tu návštevníci majú možnosť vzhliadnuť expozície loveckých zbraní, vyše 2000 kusov trofejí a tiež zaujímavú zbierku abnormalít. Okolie kaštiela tvorí historický park s jazierkami, kaskádami a umelou jaskyňou nesúci prvky francúzskej záhradnej architektúry a anglického prírodného parku. Jeho súčasťou je i vzácna drevina - sekvoja obrovská, ktorú dal Filip Coburg vysadiť v roku 1878 pri príležitosti narodenia jeho syna Leopolda

Na prvé poschodie sa prichádza z podjazdu hlavného vchodu v severnom krídle reprezentačným schodišťom s kamennými sochami do prijímacích priestorov. Odtiaľ je možné prejsť do spoločensko - reprezentačných miestností alebo na chodby obiehajúce ďalšie tri krídla kaštiela. Z chodieb osvetlených oknami do nádvorja sú prístupné jednotlivé navzájom poprepájané miestnosti.

Z obdobia stavby kaštiela sú aj nástenné maľby nad schodišťom a v kaplnke. V kaštieli sa zachovalo pomerne veľa pôvodne zariadených i neskoršie doplnených miestností, ktoré sú vlastne nábytkovým múzeom a zbierkami rôznych umeleckých predmetov, obrazov, rytín, akých je na Slovensku veľmi málo. V 19. storočí boli niektoré miestnosti ešte zmenené a zariadené podľa vtedajšej módy.

Kaplnka, Svätý Anton

Nádherne zdobená kaplnka nachádzajúca sa pri poľovníckom kaštieli v múzeu Svätého Antona. Hlavný oltárny obraz v kaplnke namaľoval v polovici 18. storočia známy maliar Anton Schmidt, ktorý tvoril predovšetkým v okolí Banskej Štiavnice a Kremnice. Od svojho vzniku sa obraz reštauroval prvýkrát.

Bočným stenám kaplnky dali reštaurátori tiež novú podobu - maľby boli dobre zachované, nebolo ich potrebné výrazne obnovovať, iba dokonale očistiť. Reštaurátori na to použili netradičnú, ale osvedčenú metódu. Fresky čistili chlebovou striedkou. Na očistenie relatívne veľkej plochy použili reštaurátori približne 200 kilogramov chleba.

Pri reštaurátorskom prieskume objavili v jednej zo stien zamurovanú zvláštnu schránku. Ako sa pri jej skúmaní ukázalo, v schránke sa nachádza srdce. Zostane záhadou či ľudské alebo zvieracie, pretože zamurované srdce pracovníci múzea nechali na svojom pôvodnom mieste. Srdce sa našlo v drevenej schránke, vystlanej pilinami, v ktorej bola vložená sklenená nádoba. Srdce bolo mumifikované a konzervačné látky sa dávno zmenili iba na malé kryštáliky na dne schránky.

Historický lesopark

Súčasťou areálu svätoantonského kaštiela je aj historický park (5 ha) a lesopark (25 ha). Historické dokumenty o tom, ako vyzeral park v minulosti, sa nezachovali. Predpokladá sa, že najväčší rozsah a rozkvet zažil park pri dostavbe kaštiela na luxusné šľachtické sídlo v období okolo r. 1750. V súčasnosti sú na terasách pri kaštieli plochy so zvyškami pravidelnej barokovej úpravy,



ktoré prechádzajú do prírodne - krajinárskeho parku. Za zmienku stojí unikátny vodný systém - horné a dolné jazierko spojené kaskádami a vodopádmi napájané niekoľko kilometrov dlhým náhonom z Kolpaškého potoka s unikátnymi akvaduktami. V parku je niekoľko romantizujúcich prvkov - umelo navrhovaná jaskyňa (grotta), studnička s kamennými lavičkami, drevené mostíky, altány. K novodobejším patrí aj kaplnka Sv. Huberta - patróna poľovníkov. (Vysvätená bola 19.9.1999 arcibiskupom Jánom Sokolom metropolitom Slovenska v rámci DSH)

Do roku 1995 bol dominantou viac ako storočný sekvojovec mamutí, ktorý zasadil Filip Coburg 19. júla 1878 pri príležitosti narodenia svojho syna Leopolda. Začiatkom 90 - tých rokov 20. stor. bol sekvojovec pravdepodobne zasiahnutý bleskom. Napriek mnohým pokusom nakoniec vyschol a v roku 1995 bol spílený. Dnes v parku úspešne rastie jeho nástupca.

Mesto Banská Štiavnica

Banská Štiavnica je jedným z najkrajších a historicky najzaujímavejších miest na Slovensku. V decembri roku 1993 sa Banskej Štiavnici dostalo najvyššieho medzinárodného uznania, keď bolo historické jadro mesta spolu s technickými pamiatkami v okolí zapísané do Zoznamu svetového kultúrneho a prírodného dedičstva UNESCO.

V historickom jadre mesta - mestskej pamiatkovej rezervácii je 360 objektov umelecko - historických pamiatok. Archeologické nálezy na vrchu Glanzenberg dokazujú, že prvotné baníctvo sa na území dnešnej Banskej Štiavnice rozvíjalo už v období keltského osídlenia.

Významným medzníkom v histórii mesta bolo zriadenie Baníckej akadémie v roku 1762. Bola to prvá vysoká škola technického charakteru na svete a Banská Štiavnica sa stala centrom rozvoja banskej vedy a techniky v Európe.

Prvá prednáška na Baníckej akadémii odznela 1. októbra 1764. S menami profesorov tejto školy sú spojené mnohé európske, ba aj svetové prvenstvá v oblasti vedy a techniky. Banícka akadémia sa neskôr zlúčila s Lesníckym inštitútom a tak vznikla Banícka a lesnícka akadémia v Banskej Štiavnici. Akadémia vyškolovala množstvo banských odborníkov, ktorí sa podieľali na zavádzaní nových metód a postupov pri ťažbe rúd prakticky na celom svete. Práve vďaka jej študentom sa zachovala najrôzovitejšia a súčasne najpôsobivejšia tradícia Banskej Štiavnice - SALAMANDER. Je to svojrázny sprievod mestom v dobových kostýmoch, presýtený atmosférou zašlých slávnych čias. Koná sa každoročne začiatkom septembra.

Do polovice 18. storočia bol v okolí Banskej Štiavnice vybudovaný jedinečný banský vodohospodársky systém pozostávajúci zo 60 vodných nádrží - tajchov, ktoré sú v súčasnosti vyhľadávanými strediskami letných dovoleniek. Tieto jazerá sú včlenené do hornatej prírody Štiavnických vrchov s najvyšším vrchom Sitnom /1009 m. n. m./, ktorý je opradený legendami. Štiavnické vrchy sú popretkávané náučnými chodníkmi, na ktorých možno obdivovať technické pamiatky /štolne, povrchové dobývky/, ale hlavne krásnu flóru a faunu.

2.18 REKAPITULÁCIA ROZPOČTU OBCE ZA ROKY 2001 – 2005

V sledovanom období vykazovalo hospodárenie obce rovnomerný vývoj.

| Ukazovateľ / Roky | 2001 | 2002 | 2003 | 2004 | 2005 |
|---------------------------|-------|--------|-------|--------|--------|
| Bežné príjmy | 3 831 | 6 000 | 8 855 | 10 524 | 11 921 |
| Kapitálové príjmy | 3 744 | 7 877 | 429 | 5 520 | 8 815 |
| Príjmy spolu | 7 575 | 13 877 | 9 284 | 16 044 | 20 736 |
| Bežné výdavky | 2 936 | 5 003 | 8 330 | 9 766 | 10 150 |
| Kapitálové výdavky | 4 444 | 8 203 | 770 | 6 277 | 9 450 |
| Výdavky spolu | 7 380 | 13 206 | 9 100 | 16 043 | 19 600 |
| Zisk/strata | 195 | 671 | 184 | 1 | 1 136 |

OcU Svätý Anton

Ako prezentuje tabuľka, vo väčšine rokoch sledovaného obdobia hospodárila obec s kladným hospodárskym výsledkom. V roku 2005 vykázala obec najväčší prebytok rozpočtu vo výške 1 136 tis. Sk. Druhý najvyšší prebytok bol dosiahnutý v roku 2002, a to 671 tis. Sk. Vzhľadom na veľkosť obce možno hospodárenie obce považovať za veľmi pozitívne s tendenciou trvalej stability zabezpečenia všetkých potrebných samosprávnych funkcií. Nasledujúca tabuľka prezentuje stav majetku obce k 31.12.2005. Obec disponovala týmto majetkom:



| Majetok | Suma (v Sk) |
|----------------------|---------------------|
| Software | 0,- |
| Pozemky | 193 000,- |
| Stavby | 40 749 000,- |
| Ostatný HIM | 1 704 000,- |
| Spolu majetok | 42 646 000,- |

OcU Svätý Anton

Najväčší podiel majetku obce pripadal na hmotný investičný majetok. K uvedenému termínu disponovala obec stavbami v hodnote 40,7 mil. Sk. Ostatný hmotný investičný majetok bol ohodnotený na 1,7 mil. Sk. Obec k uvedenému dátumu disponovala pozemkami v hodnote 193 tis. Sk.

2.19 SAMOSPRÁVA

Vzťah samospráva – občan si vyžaduje vypracovať projekt klientského prístupu riešiaci ako, vzťah zamestnancov úradu, tak aj poslancov ku občanom a návštevníkom obce, ktorý by umožnil väčšiu participáciu na rozhodovaní vo veciach verejných.

Nasledujúca tabuľka prezentuje celkové výdavky na chod samosprávy v tis. Sk.

| Ukazovateľ/Rok | 2001 | 2002 | 2003 | 2004 | 2005 |
|----------------|------|-------|-------|-------|-------|
| Obec | - | 1 406 | 1 893 | 1 752 | 1 770 |

OcU Svätý Anton

Vývoj celkových výdavkov v sledovanom období zaznamenáva mierne rastúci trend. Od roku 2002 do roku 2005 vrátil objem vynaložených prostriedkov na chod samosprávy o 25,8 %. Nárast výdavkov bol kompenzovaný nárastom príjmov z podielových daní a miestnych poplatkov, ktorých výšku prezentuje nasledujúca tabuľka.

| Ukazovateľ/Rok | 2001 | 2002 | 2003 | 2004 | 2005 |
|-------------------------|-------|-------|-------|-------|-------|
| Podielové dane | 1 808 | 1 933 | 1 988 | 1 987 | 4 870 |
| Miestne poplatky | 1 035 | 1 397 | 1 216 | 1 457 | 1 501 |

OcU Svätý Anton

S výkonom svojich samosprávnych funkcií súvisí aj zabezpečovanie komunálnych služieb v obci. Nasledujúca tabuľka prezentuje výdavky obce Sv. Anton na zabezpečenie týchto služieb. Najväčší podiel výdavkov pripadal na zabezpečenie verejného osvetlenia.

| Ukazovateľ/Rok | 2001 | 2002 | 2003 | 2004 | 2005 |
|--|------|------|------|------|------|
| Úprava verejných priestranstiev | 34 | 43 | 45 | 79 | 79 |
| Údržba miestnych komunikácií | 81 | 78 | 84 | 81 | 206 |
| Cintorínske služby | 88 | 30 | 25 | 34 | 21 |
| Verejné osvetlenie | 414 | 205 | 272 | 212 | 233 |


OcU Svätý Anton

Najmenej výdavkov bolo vynaložených na zabezpečenie cintorínskych služieb, ktoré sa týkali v prevažnej miere údržby verejných priestranstiev v areáli cintorína.

Ako prezentuje nasledujúci graf, podiely jednotlivých položiek sa v priebehu sledovaného obdobia zmenili. Došlo k výraznému nárastu výdavkov v položke - údržba miestnych komunikácií, ktoré súviseli hlavne s opravou povrchov niektorých častí.



Graf. 4 Vývoj štruktúry výdavkov na zabezpečenie komunálnych služieb



Nasledujúca tabuľka prezentuje príslušnosť obce k orgánom špecializovanej štátnej správy. Z hľadiska ďalšieho rozvoja obce, ako aj podnikateľských subjektov je dostupnosť orgánov špecializovanej štátnej správy nevyhnutná.

Tab. 33 Dostupnosť ostatných orgánov štátnej správy a špecializovanej verejnej správy

| Úrad | Spádová obec |
|---|------------------|
| Sídlo matričného úradu | Svätý Anton |
| Sídlo pracoviska daňového úradu | Banská Štiavnica |
| Sídlo pracoviska policajného zboru | Banská Štiavnica |
| Sídlo Okresného súdu | Žiar nad Hronom |
| Sídlo požiarnej stanice jednotky ZPO | Banská Štiavnica |
| Sídlo pracoviska obvodného úradu | Žiar nad Hronom |
| Sídlo pracoviska územnej vojenskej správy | Banská Bystrica |
| Sídlo pracoviska úradu práce sociálnych vecí a rodiny | Banská Štiavnica |
| Sídlo obvodného úradu životného prostredia | Banská Štiavnica |
| ŠÚ SR | |

Väčšina orgánov špecializovanej štátnej správy pre obec Sv. Anton sídli v okresnom meste Banská Štiavnica, Žiari nad Hronom a krajskom meste Banská Bystrica. Priamo v obci má sídlo matričný úrad.



3 VÍZIA OBCE

Obec Sv. Anton bude obcou, ktorá bude vyvážene zabezpečovať podmienky pre harmonický život všetkých kategórií svojich obyvateľov. Obec sa stane významným strediskom cestového ruchu a bude vyvážene a ohľaduplne využívať svoje prírodné bohatstvo za účelom jeho ekonomického a ekologického zveľad'ovania. V súvislosti s rozvojom cestovného ruchu sa bude snažiť čo najlepšie prezentovať svoje kultúrne tradície a zvyklosti v duchu rozvoja kultúrneho povedomia nielen vo svojom regióne, ale aj za hranicami Slovenskej republiky. Z hospodárskeho hľadiska obec vytvorí priaznivé podmienky na rozvoj tradičných výrobných a nevýrobných odvetví, pre ktorých rozvoj má obec najväčší potenciál – cestovný ruch.



4 PRIORITNÉ ROZVOJOVÉ OBLASTI OBCE

Strategický plán hospodárskeho a sociálneho rozvoja obce pre uvažované obdobie predstavuje rozsiahly komplex analýz a opatrení. V každom období niektoré opatrenia podmieňujú realizovanie iných. Vychádzajúc z prieskumu a analýzy existujúceho stavu, pri zachovaní princípov všeobecného konsenzu a vzájomnej vyváženosti, považujú za prioritné rozvojové oblasti nasledovné:

1. Hospodárstvo a vedecko-technický rozvoj

Priority v oblasti rozvoja hospodárstva a vedecko-technického rozvoja spadajú predovšetkým do vytvárania pozitívnych predpokladov na rozvoj podnikateľských aktivít. Ide o vymedzenie pozemkov a zabezpečenie technickej infraštruktúry. Ťažisko rozvojových aktivít by malo spadať do oblasti rozvoja tradičných remesiel.

2. Technická infraštruktúra

Rozvoj a udržiavanie technickej infraštruktúry je nevyhnutné z hľadiska prílevu investícií v oblasti priemyslu a rozvoja cestovného ruchu, ako aj udržania požadovanej životnej úrovne obyvateľstva. Ide hlavne o zabezpečenie infraštruktúry do oblastí, ktoré sú potenciálne najvhodnejšie na rozvoj cestovného ruchu.

3. Životné prostredie

Trvalo udržiavané životné prostredie je významným ukazovateľom kvality života. Dlhodobé udržiavanie, ale aj skvalitňovanie prírodného prostredia, je spoločným cieľom všetkých obyvateľov obce. Monitorovaná kvalita vody a ovzdušia. Optimalizácia nakladania s odpadmi. Informovanosť obyvateľov o životnom prostredí. Propagácia chránených území a CHKO Štiavnické vrchy.

4. Sociálna oblasť a zdravotníctvo

Pokračujúci trend rastu podielu seniorov na počte obyvateľov musí byť sprevádzaný podmienkami, ktoré umožnia dôstojnejšie prežitie zvyšku života. Veková skladba obyvateľov je sprevádzaná väčším výskytom špecifických chorôb súvisiacich s alokáciou priemyslu v prilahlých sídelných štruktúrach, napr. Žiar nad Hronom.

5. Školstvo a šport

Zlepšenie technického stavu a vybavenia školy. Údržba a skvalitnenie športového areálu ako aj prilahlých ihrísk. Komplexná rekonštrukcia ľadovej plochy ako aj výstavba viacúčelového ihriska - rozvoj turistiky (pešej, cykloturistiky, hypoturistiky...), zimných športov, spolupráca v rámci regiónu...

6. Kultúra

Trvalé pôsobenie na kultúrne povedomie obyvateľov širokou paletou kultúrnych aktivít organizovaných externými subjektami ale aj miestnymi kultúrnymi spolkami. Existencia dôstojných priestorov pre kultúrne aktivity je prvoradá povinnosť obce. Prieběžná a kreatívna propagácia podujatí má vplyv na imidž obce a tým aj na cestovný ruch. Kultúrne tradície budú šírené aj prostredníctvom cezhraničnej spolupráce.

7. Cestovný ruch a public relation

V rámci rozvoja cestovného ruchu je potrebné spracovať koncepciu regionálnej spolupráce s okolitými turistickými lokalitami a domácimi a zahraničnými cestovnými kancelárkami. Nevyhnutnou je taktiež propagácia obce a to najmä prostredníctvom www - stránky.



5 SWOT ANALÝZY

Nasledujúca SWOT analýzy sa zameriavajú na silné, slabé stránky, príležitosti a riziká prioritných rozvojových oblastí. Na ich základe budú formulované hlavné rozvojové ciele.

- 5.1 Hospodárstvo a vedecko-technický rozvoj.
- 5.2 Technická infraštruktúra.
- 5.3 Životné prostredie.
- 5.4 Sociálna oblasť a zdravotníctvo.
- 5.5 Školstvo a šport.
- 5.6 Kultúra.
- 5.7 Cestovný ruch a public relations.

Analýza SWOT

Analýza SWOT pomôže zamerať pozornosť na kľúčové oblasti vo vnútri obce. Využitá bude hlavne pri budovaní jej silných stránok, odstraňovaní slabých stránok alebo ich akceptovaní (pokiaľ ich nie je možné odstrániť), využívaní príležitostí a vyrovnaní sa s rizikami vonkajšieho prostredia. SWOT analýza bude základným dokumentom a východiskom pre tvorbu stratégie obce a strategického plánovania.

Analýza silných a slabých stránok sleduje súčasný stav z hľadiska vnútorných faktorov, odhaľuje, čo je v obci pozitívne a negatívne. Silnou stránkou obce sú jej prirodzené dispozície a akákoľvek konkurenčná výhoda. Slabou stránkou je to, čo obci chýba, alebo čo sa robí nedostatočne v porovnaní s inými.

Analýza príležitostí a ohrození sa zameriava na budúci rozvoj obce z hľadiska vonkajších faktorov, určuje možnosti rozvoja a riziká, s ktorými treba rátať. Príležitosťou obce je akýkoľvek pozitívny trend, ktorý môže byť impulzom pre jej ďalší rozvoj v prípade, že sa nájdu zdroje na jeho realizáciu a bude oň záujem. Ohrozením obce sú akékoľvek nevýhodné trendy alebo smery vývoja na úrovni miestnej ale aj regionálnej, národnej či celosvetovej, ktoré ju v negatívnom smere ovplyvňujú.

Syntéza výsledkov analýzy SWOT porovná vonkajšie hrozby a príležitosti s vnútornými silnými a slabými stránkami. Ich kombináciou a prienikom vznikne stratégia ako vyvažujúci faktor, ktorý uvedie obec do súladu s jej okolím. Vzhľadom na rozdielny význam a váhu jednotlivých analyzovaných položiek bude mať obec k dispozícii rozličné varianty stratégie:



5.1 HOSPODÁRSTVO A VEDECKO-TECHNICKÝ ROZVOJ

| Silné stránky | Slabé stránky |
|---|---|
| <ul style="list-style-type: none">- dostatok pracovnej sily, ktoré sú k dispozícii pre priemyselne zamerané podniky,- existencia hospodárskeho dvora - poľnohospodárske družstvo s živočíšnou a rastlinnou výrobou,- prítomnosť podnikateľského subjektu zameraného na služby spojené s kamerovaním a spracovaním zvukových a obrazových materiálov - možná tvorba propagačných materiálov,- prítomnosť stavebnej firmy,- prítomnosť 3 ubytovacích zariadení,- prítomnosť 3 stravovacích zariadení,- prítomnosť firiem s dobrým rozvojovým potenciálom,- podnikateľské subjekty zaoberajúce sa spracovaním drevnnej hmoty,- podnikateľské subjekty zaoberajúce sa poskytovaním dopravných služieb,- dostatok priestorov na zriadenie reštauračných a ubytovacích služieb v historických budovách,- výhodná geografická poloha obce v blízkosti okresného mesta Banská Štiavnica,- rýchla dostupnosť krajského mesta Banská Bystrica,- prítomnosť železničnej dopravy v okresnom meste Banská Štiavnica,- firma zameraná na poskytovanie služieb colnej deklarácie a colného poradenstva,- vysoký podiel obyvateľstva v produktívnom veku, | <ul style="list-style-type: none">- nevyriešené vlastnícke vzťahy k pozemkom a stavbám, ktoré sa môžu stať prekážkou pri rozvoji podnikateľských aktivít,- nízky rozpočet obce nedovoľuje v dostatočnej miere podporovať podnikateľské aktivity obyvateľstva,- chýba informačný systém na komunikáciu samospráva – podnikatelia - občania- nedostatok investičného kapitálu z vlastných zdrojov,- vysoká finančná zaťaženosť a administratívne bariéry obmedzujúce rozvoj podnikania,- nedostatočné využitie existujúcich výrobných kapacít,- nedostatočná miera tvorby finančných zdrojov u fyzických osôb, ktorá zabraňuje rozvoju podnikateľských aktivít,- nedostatočná podpora poľnohospodárskych podnikov,- nedostatočná miera tvorby finančných zdrojov na nákup a inštaláciu moderných efektívnych výrobných technológií,- nevyhovujúci systém autobusovej dopravy,- chýba informačná kancelária v obci,- nedostatočné využitie prírodného a historického potenciálu obce Sv. Anton. |
| Príležitosti | Ohrozenia |
| <ul style="list-style-type: none">- dostatok ľudských zdrojov s dostatočnými skúsenosťami v oblasti poľnohospodárstva,- dostatok priestorov na ďalší rozvoj služieb cestovného ruchu,- maximálna podpora podnikateľov a vytváranie vhodných podnikateľských podmienok,- rozvoj technickej infraštruktúry,- rozvoj informačných technológií – lepší prístup k informáciám,- zlepšenie prístupu malých a stredných podnikateľov k financiám,- možnosť vstupu zahraničných investorov do existujúcej infraštruktúry v priemysle,- možnosť získania finančných prostriedkov z fondov EU,- rozvoj environmentálne vhodných technológií,- zahraničné investície,- podpora rozvojových investícií,- vytvorenie nových pracovných miest najmä v malom a strednom podnikaní a službách,- spájanie pravidelných, tradičných kultúrnych aktivít s podnikateľskými aktivitami, resp. organizovanie kultúrnych aktivít pre podnikateľské účely (poznávacia a kultúrna turistika),- zlepšenie vzdelanostnej úrovne obyvateľstva môže byť hybnou silou rozvoja podnikateľských aktivít, | <ul style="list-style-type: none">- pomalá výstavba, modernizácia a rekonštrukcia technickej infraštruktúry,- administratívne opatrenia obmedzujúce plnohodnotný rozvoj cestovného ruchu,- veľká administratívna náročnosť pre získanie financií zo štátnych dotácií a z fondov EU,- nedostatok investičného kapitálu,- neochota obyvateľov uskutočňovať podnikateľské aktivity,- neochota obyvateľov investovať do ďalšieho vzdelávania, |

5.2 TECHNICKÁ INFRAŠTRUKTÚRA

| Silné stránky | Slabé stránky |
|---|--|
| <ul style="list-style-type: none">- vybudovaná sieť na rozvod elektrickej energie - 100%,- dobré zásobovanie obyvateľov obce pitnou vodou,- vlastný prameň pitnej vody,- vlastný vodojem s dostatočnou kapacitou 250 m³,- dobré prepojenie obecnej komunikácie na hlavnú cestnú sieť,- existencia verejného osvetlenia, | <ul style="list-style-type: none">- nevyhovujúci stav verejného osvetlenia, potreba dobudovania,- absencia dažďovej kanalizácie,- nekompletné pokrytie obce vodovodnou infraštruktúrou,- absencia splaškovej kanalizácie,- absencia ČOV, |



| | |
|--|---|
| <ul style="list-style-type: none">- digitálna telekomunikačná sieť,- pokrytie signálom mobilných operátorov,- možnosť využitia WIFI siete pre prístup do siete Internet,- dostatočná kapacita elektrickej siete,- 4 transformátorové stanice,- z funkčného hľadiska veľmi vyhovujúci systém regionálnej autobusovej a železničnej dopravy,- kompletná plynofikácia obce,- pevná telefónna sieť so 150 bytovými prípojkami,- existencia verejného rozhlasu,- dostupnosť informačnej siete Internet mimo vyučovacích hodín v budove základnej školy, | <ul style="list-style-type: none">- zlý technický stav miestnych komunikácií, ktoré sú vplyvom poveternostných podmienok v značnom štádiu zvetrania,- zlý technický stav miestneho verejného rozhlasu,- nevyhovujúci stav elektrickej siete,- nevyhovujúci stav koryt miestnych tokov - Štiavnica, Rančov, Studenský potok, potok pri poľnohospodárskom družstve,- nedostatok parkovacích plôch,- absencia verejných sociálnych zariadení pre potreby cestovného ruchu,- negatívny stav nehnuteľného majetku obce – obecný úrad, základná škola, ...,- nedostatočný systém odvádzania povrchových vôd,- nedostatok finančných prostriedkov na údržbu technickej infraštruktúry,- absencia chodníkov popri väčšine komunikácií vo vlastníctve obce,- nedostatok regionálneho digitálneho obsahu a nedostupnosť vysokokvalitných informačných služieb verejnými alebo súkromnými operátormi,- nízka penetrácia užívateľov Internetu (v dôsledku vysokých cien),- absencia vysokorychlostného Internetu, |
| Príležitosti | Ohrozenia |
| <ul style="list-style-type: none">- vybudovanie obecnej kanalizácie,- vybudovanie ČOV,- rekonštrukcia elektrickej siete,- výstavba záchytných parkovísk na juhu a severe obce,- vybudovanie miestneho bezdrôtového rozhlasu,- rekonštrukcia mostov a lávok,- rekonštrukcia miestnych komunikácií,- dobudovanie chodníkov popri miestnych komunikáciách,- rekonštrukcia verejného osvetlenia a jeho rozšírenie na neosvetlené časti obce,- zriadenie vysokorychlostného Internetu DSL, ktorý by bol významným pozitívnym prvkom pri hľadaní si zamestnania a rozvoji podnikateľských aktivít,- možnosť získania finančných prostriedkov z fondov EÚ,- využitie významnej geografickej polohy územia z hľadiska prechádzajúcich dopravných koridorov,- zvýšenie počítačovej gramotnosti,- zníženie cien využívania Internetu,- rozvoj ďalších telekomunikačných služieb v konkurenčnom prostredí,- existujúca infraštruktúra pre rozvoj priemyselných zón v obci, | <ul style="list-style-type: none">- malá miera podpory miest a obcí zo strany štátu,- zhoršujúci sa stav obecných stavieb a komunikácií,- absencia chodníkov popri miestnych cestných komunikáciách,- nevýhodné podmienky čerpania prostriedkov z EÚ fondov,- nevýhodné podmienky čerpania úverových zdrojov z komerčných bánk, |

5.3 ŽIVOTNÉ PROSTREDIE

| | |
|--|---|
| Silné stránky | Slabé stránky |
| <ul style="list-style-type: none">- kompletná plynofikácia obce,- kvalitná legislatíva pre nakladanie s KO a DSO,- prírodné bohatstvo s lesmi, pasienkami,- veľké plochy lesov vhodných na rekreáciu,- CHKO Štiavnické vrchy,- zavedený separovaný zber v obci,- zabezpečený odvoz TKO Technickými službami mesta Banská Štiavnica,- vysoká hustota vzácných prírodných úkazov, | <ul style="list-style-type: none">- narastanie individuálnej automobilovej a motocyklovej dopravy,- v širšom okolí prítomné výrobné prevádzky spôsobujúce nadmernú produkciu polietavých častíc prachu,- prítomnosť medzinárodnej cesty s nadmernou produkciou exhalátov a v zimných mesiacoch aj prachu z posypových materiálov,- absencia splaškovej kanalizačnej siete,- absencia dažďovej kanalizácie,- zlý systém odvádzania povrchovej vody spôsobuje podmákanie pozemkov hlavne v dolnej časti obce,- nízka miera vynútiteľnosti práva v oblasti ŽP,- absencia ČOV,- nedostatočná informovanosť obyvateľstva o stave ŽP,- nedostatok technických kapacít zberu, dopravy, triedenia, zhodnocovania a likvidácie odpadov, |



| | |
|---|--|
| | <ul style="list-style-type: none">- kyslé dažde znehodnocujúce lesný porast v okolí,- nadmerné využívanie umelých hnojív spôsobujúce acidifikáciu pôdy,- existencia čiernych skládok,- vysoký podiel obyvateľov využíva na vykurovanie prevažne tuhé palivá ako drevo a uhlie - 50 %,- absencia oddychovej zóny pre obyvateľov, |
| Príležitosti | Ohrozenia |
| <ul style="list-style-type: none">- kompletná zmena palivovej základne,- úprava verejných plôch,- zabezpečiť separovaný zber v celej obci,- rekonštrukcia miestnych komunikácií,- možnosti materiálového, resp. energetického využitia odpadov pri rešpektovaní duálnych vlastností odpadov,- dôsledné plnenie kvalitatívnych stanovených cieľov v oblasti odpadového hospodárstva,- regulácia koryta miestneho potoka,- výstavba chodníkov popri miestnych komunikáciách,- odstránenie zdrojov znečistenia povrchových a podzemných vôd ohrozujúcich zdroje pitnej vody,- zvýšiť právne vedomie obyvateľstva vo sfére životného prostredia,- výstavba oddychovej zóny v širšom centre obce,- výstavba športovo – rekreačného areálu v obci,- rozvoj ekologického poľnohospodárstva a ekologizácia priemyselnej výroby,- obnoviteľné zdroje energie – geotermálna energia, energia biomasy, veterná energia,- možnosti získania finančných prostriedkov z fondov EU,- dodržiavanie noriem EÚ v oblasti produkcie znečisťujúcich látok v priemysle, | <ul style="list-style-type: none">- zhoršujúci sa stav životného prostredia v dôsledku nadmernej hospodárskej činnosti v ostatných častiach kraja,- zhoršujúci sa stav životného prostredia v dôsledku nadmerného využívania fosílnych palív domácnosťami.- ohrozená kvalita pitných a povrchových vôd,- zhoršenie zdravotného stavu obyvateľstva,- znečistenie ovzdušia veľkými zdrojmi znečistenia,- dopady na zdravotný stav obyvateľov,- zníženie biodiverzity,- pretrvávajúce vykurovanie hlavne tuhými palivami,- nárast množstva vyvázaných odpadov,- nízka disciplína pri nakladaní s odpadmi,- neriešenie problému existencie „čiernych“ skládok, |

5.4 SOCIÁLNA OBLASŤ A ZDRAVOTNÍCTVO

| | |
|---|---|
| Silné stránky | Slabé stránky |
| <ul style="list-style-type: none">- rozvinutá sieť sociálnych zariadení a služieb v priľahlých sídlach,- dobrá dostupnosť zdravotníckeho zariadenia v okresnom meste Banská Štiavnica,- existencia záujmového združenia - KPPZ – klub priateľov pohybu a zdravia- existencia záujmového združenia - NLHF – nadšenci ľadového hokeja a futbalu, | <ul style="list-style-type: none">- nedostatok finančných prostriedkov na rozvoj sociálnych služieb,- absencia domu sociálnych služieb,- absencia opatrovateľskej služby,- nedostatok priestorov na zriadenie domova sociálnych služieb,- neexistencia klubu dôchodcov,- neexistencia klubu mladých,- absencia oddychovej zóny pre seniorov a ostatné vekové kategórie,- absencia ordinácie praktického lekára,- neexistencia domu dôchodcov,- ekonomická situácia obyvateľstva zabraňuje častokrát potrebnú návštevu ordinácie praktického a následne špecializovaného lekára,- zdravotný stav obyvateľstva, |
| Príležitosti | Ohrozenia |
| <ul style="list-style-type: none">- možnosť použitia 2% daní daňových subjektov na prioritné potreby zdravotníctva,- vývarovňa pre odkázalých občanov,- zriadenie domu sociálnych služieb,- zlepšenie sociálneho povedomia rómskeho etnika,- zabezpečenie detskej lekárnky aspoň 1 x týždenne do obce,- zavedenie opatrovateľskej služby,- zlepšenie štandardu zdravotníckych zariadení v dostupných zariadeniach,- zakladanie mimovládnych neziskových organizácií poskytujúcich všeobecne prospešné služby,- možnosti získania finančných prostriedkov z fondov EU, | <ul style="list-style-type: none">- rast počtu obyvateľov v seniorskej kategórii,- zhoršujúca sa sociálna situácia niektorých skupín obyvateľstva,- zhoršovanie zdravotného stavu stredného veku,- rast počtu srdcovo-cievnych chorôb,- rast nádorových ochorení tráviaceho traktu,- vysoký výskyt alergických ochorení,- pokles výdavkov na preventívnu zdravotnú starostlivosť, |



5.5 ŠKOLSTVO A ŠPORT

| Silné stránky | Slabé stránky |
|---|---|
| <ul style="list-style-type: none">- materská škola s kapacitou 62 žiakov,- základná škola s kapacitou 150 žiakov,- existencia knižnice s 1200 titulmi,- dobré výchovno – vzdelávacie výsledky základnej školy,- základná škola pripojená na sieť Internet,- prítomnosť počítačovej učebne,- dostatok priestorov na výkon vzdelávacej činnosti,- existencia materskej školy,- využívanie priestorov škôl a školských zariadení pre verejnosť,- existencia poľovníckych revírov,- množstvo turistických trás a chodníkov pre uskutočňovanie pešej turistiky a cykloturistiky, | <ul style="list-style-type: none">- deficit v materiálno – technickom vybavení školy,- potreba zateplenia budovy základnej školy,- potreba výmeny strešnej krytiny,- absencia telocvične,- absencia mimoškolských zariadení,- potreba výmeny okien na budovách materskej a základnej školy,- potrebná rekonštrukcia sociálnych zariadení,- nedostatok športových ihrísk v okolí školy,- pomalé zavádzanie informačných technológií do školy,- nedostatok moderných učebných pomôcok,- neatraktivnosť učiteľského povolania a neadekvátne finančné ohodnotenie,- deficit finančných prostriedkov znamená sústavné obmedzovanie nákupu nástrojov a zariadení v školstve,- nesystémová reforma vzdelávacej sústavy,- absencia športovo-rekreačnej zóny obce,- nedostatočná starostlivosť o starších občanov, |
| Príležitosti | Ohrozenia |
| <ul style="list-style-type: none">- ďalšie zavádzanie výpočtovej techniky do školy - zvýšenie počítačovej gramotnosti žiakov a učiteľov,- koordinácia výchovy a vzdelávania so všetkými odbornými inštitúciami,- výstavba oddychovej a športovej zóny v obci,- zefektívnenie spolupráce s okresným mestom na regionálnej úrovni,- úprava turistických chodníkov,- výstavba športového areálu,- podpora záujmových krúžkov zo strany obce,- možnosť získania finančných prostriedkov z fondov EU, | <ul style="list-style-type: none">- vplyv nežiadúcich javov na deti a mládež (závislosti, konzumné kultúry...),- nedostatok finančných prostriedkov na údržbu existujúcich športových objektov,- nedostatočné materiálne zabezpečenie a podpora talentovanej mládeže v jednotlivých druhoch športov,- nárast sociálnej ohrozenosti mládeže,- nedostatok finančných prostriedkov na výstavbu nových športovo-rekreačných objektov, |

5.6 KULTÚRA

| Silné stránky | Slabé stránky |
|---|--|
| <ul style="list-style-type: none">- dlhoročná história obce, tradície,- organizované Dni Sv. Huberta,- kultúrne podujatia pri príležitosti Dňa matiek,- prítomnosť kultúrnych pamiatok,- rozvoj a uchovávanie kultúrnych tradícií a folklóru,- dobré kultúrne povedomie obyvateľov,- existencia kultúrneho domu,- usporadúvané podujatie pre deti - Karneval na ľade,- Štefánsky koncert v priestoroch kaštieľa Antol,- pravidelne organizovaná okresná slávnosť pamiatky účastníkov SNP,- kultúrna akcia - vatra zvrchovanosti,- národná kultúrna pamiatka Kaštieľ Sv. Anton,- tradičný Deň otvorených dverí pre občanov Svätého Antona, spojený so slávnostným otvorením výstavy História a súčasnosť hasičského zboru vo Svätom Antone,- besedy v rámci mesiaca lesov spojené s premietaním poznávacích filmov, ukázkami preparátov zvierat a vtákov (pre kategórie materské a základné školy),- medzinárodný deň múzeí - otvorenie celoročnej výstavy „Porcelán a striebro“ v priestoroch historickej expozície,- festival peknej hudby - koncert vážnej hudby v kaplnke kaštieľa, | <ul style="list-style-type: none">- nedostatok finančných prostriedkov pre činnosť zariadení a pre ich rozvoj,- chýbajúce tradičné, každoročne organizované kultúrne podujatia,- nerozvinutá kultúrna turistika,- absencia združenia, záujmového krúžku v oblasti kultúry,- negatívny stav kultúrneho domu – potrebná výmena strešnej krytiny, zateplenie budovy,- potrebná rekonštrukcia sociálnych zariadení v priestoroch kultúrneho domu,- slabá propagácia a reklama kultúrnych aktivít obce,- nedostatočné materiálne vybavenie na kultúrne a vzdelávacie podujatia,- chátrajúci stav kultúrnych pamiatok,- neexistencia zariadenie propagujúceho tradičné remeslá z okolia obce, |
| Príležitosti | Ohrozenia |
| | |



| | |
|---|---|
| <ul style="list-style-type: none">- rekonštrukcia kultúrneho domu,- usporadúvanie Dňa obce,- rozvinúť kultúrne povedomie a tradície pri rómskej mládeži,- spracovanie ročného programu kultúrnych podujatí,- usporadúvanie výročných kultúrnych podujatí pri príležitosti prvej zmienky o obci,- každoročné folklórne slávnosti,- lepšia koordinovanosť a propagácia kultúrnych aktivít obce,- výstavba izby folklóru a zvyklostí obce,- výstavba remeselného dvora,- rozvoj sponzorovania kultúry,- obnova zanikajúcich tradícií,- vydanie multimediálnych propagačných materiálov o obci, jej kultúrnom dedičstve a tradícii,- zefektívnenie spolupráce s okolitými obcami na regionálnej úrovni,- možnosť získania finančných prostriedkov z fondov EU, | <ul style="list-style-type: none">- nezáujem obyvateľov o rozvoj svojho kultúrneho povedomia,- slabá podpora kultúry zo strany štátu a VUC,- posun priorit mládeže ku konzumnej kultúre,- nedostatok finančných prostriedkov na šírenie miestnej kultúry za hranice katastrálneho územia na obce,- neuskutočnená rekonštrukcia kultúrneho domu, |
|---|---|

5.7 CESTOVNÝ RUCH A PUBLIC RELATION

| Silné stránky | Slabé stránky |
|---|--|
| <ul style="list-style-type: none">- bohaté kultúrne dedičstvo,- Kaštieľ Sv. Anton a ostatné historické budovy,- okolité lesy poskytujúce možnosti na aktívne a pasívne prežitie voľného času,- prírodné krásy v okolí obce,- CHKO Štiavnické vrchy,- poľovnícka a historická expozícia múzea v kaštieli,- existencia samostatnej www stránky,- veľký počet povrchových prírodných útvarov,- 4 ubytovacie zariadenia,- strategická východisková poloha na poznávacie výlety do širšieho okolia obce,- 3 stravovacie zariadenia,- existencia vhodných priestorov pre rozvoj turistickej infraštruktúry,- početné množstvo turistických chodníkov,- početné množstvo cykloturistických trás,- existencia poľovníckeho revíru,- historický lesopark v areáli kaštieľa, | <ul style="list-style-type: none">- málo rozvinutý cestovný ruch,- chýba rekreačné zázemie obce,- absencia športového vyžitia viažúceho sa na športovú infraštruktúru,- absencia informačného centra v obci,- slabá informačná hodnota www stránky,- nedostatočné služby v oblasti cestovného ruchu,- slabá kooperácia s cestovnými kancelárkami,- slabá propagácia tradičných umení a remesiel v obci,- nedostatok športovísk potenciálne využiteľných návštevníkmi obce, |
| Príležitosti | Ohrozenia |
| <ul style="list-style-type: none">- možnosť rozvíjať agroturistiku,- možnosť rozvoja oddychovej turistiky v okolí- možnosti rozvoja cykloturistických, jazdeckých a náučných chodníkov,- vytypovanie lokality na rozvoj rekreačných aktivít,- spracovať multimediálne propagačné materiály obce v rôznych jazykových mutáciách,- zefektívnenie spolupráce s okolitými obcami na regionálnej úrovni,- možnosť získania finančných prostriedkov z fondov EU- rozvíjať rodinnú rekreáciu,- vypracovať projekt obnovy nevyužívaných objektov pre CR, | <ul style="list-style-type: none">- prítomnosť CHKO výrazne obmedzí rozvoj aktivít cestovného ruchu v obci,- nízka tvorba disponibilných zdrojov ekonomických subjektov zamedzí rozvoju podnikateľských aktivít,- náročné získavanie úverových zdrojov,- neochota ľudí investovať a započat' podnikateľské aktivity v cestovnom ruchu,- zaostávanie obce v rozvoji CR sa nakoniec odrazí v úrovni kvality života jeho obyvateľov,- predstih „konkurenčných obcí“ v oblasti poznávacej turistiky, športovej a pobytovej turistiky, |



6 STRATEGICKÉ CIELE ROZVOJA

STRATEGICKÝ CIEĽ

Na základe analýzy súčasnej situácie a predpokladov ďalšieho rozvoja sa navrhuje pre obec Sv. Anton nasledovný strategický cieľ:

„Zabezpečiť trvalo udržateľný rozvoj obce Sv. Anton, ktorý bude zameraný hlavne na trvalý ekonomický rast pri rešpektovaní enviromentálnych požiadaviek a obmedzení súvisiacich s existenciou CHKO Štiavnické vrchy. Ekonomický, kultúrny a spoločenský rast bude zabezpečený prostredníctvom disponibilného potenciálu nachádzajúceho sa v ľudských, prírodných a ekonomických zdrojoch. Hlavné zameranie ekonomickej činnosti bude obec smerovať do ekologicky nezávadných prevádzok v oblasti cestovného ruchu a vybraných oblastí poľnohospodárstva, pre ktoré má ideálne rozvojové predpoklady.

Formulácia strategického cieľa vychádza z predpokladu, že budú vytvorené podmienky pre stabilizáciu, rozvoj a adaptáciu ekonomicky aktívnych a výkonných subjektov. Zvyšovanie výkonnosti hospodárstva na udržateľnej úrovni v dlhodobom horizonte a rast jeho konkurencieschopnosti je považované za prioritu. Zároveň však musia byť vytvorené také podmienky, aby sa nezvyšovali výdavky verejných prostriedkov, ale aby nastala ich konsolidácia za účelom podpory nových rozvojových projektov.

Navrhovaná stratégia vychádza zo strategických prístupov v rámci regionálneho rozvoja, ktoré sú postavené na:

- aktivizácii nedostatočne využívaného potenciálu a podpore hospodárskeho rozvoja obce a okolia,
- rozšírení a zvýšení podielu aktivít na úrovni partnerstva,
- aktivizácii nástrojov riadenia verejných výdavkov za účelom ich zníženia.

Súbežne je však potrebné venovať pozornosť aj rozvíjaniu ľudských zdrojov. Hlavným zámerom stratégie v tejto oblasti je zapojenie viacerých subjektov a postup riešenia danej problematiky v rámci partnerstva. V oblasti vybavenia územia dopravnou infraštruktúrou sa stratégia orientuje hlavne na vybudovanie prepojenia regiónu tak, aby bola zabezpečená napojenosť na dopravné koridory v dostatočnom čase a kvalite. Okrem zlepšenia dopravnej obslužnosti sa pozornosť venuje aj rozvoju informačnej spoločnosti. Stratégia v oblasti životného prostredia je zameraná na zlepšenie situácie zavádzaním nových ekologických metód výroby energie, novým prístupom občanov k ochrane životného prostredia. Stratégia je založená na eliminácii kľúčových disparít, ktoré sú bariérou rozvoja a na využití pozitívnych výhod, ktoré poskytujú príležitosti pre dlhodobý rast. To je možné uskutočniť len na úrovni partnerstva spoluprácou verejného a súkromného sektoru a integrovaným prístupom k riešeniu ekonomických, sociálnych a environmentálnych aspektov.

Na dosiahnutie strategického cieľa budú podporovať globálne ciele podľa jednotlivých kľúčových odvetví. Uvedené ciele plne korešpondujú s hlavnými cieľmi definovanými v PHSR Banskobystrického samosprávneho kraja a podporujú jeho naplnenie.

GLOBÁLNE CIELE ROZVOJA

Globálne ciele rozvoja definujú strategický zámer za príslušnú prioritnú rozvojovú oblasť. Strategický zámer je následne rozpracovaný na jednotlivé ciele rozvoja, ktoré sú zabezpečované príslušnými opatreniami.



- 6.1 Hospodárstvo a vedecko-technický rozvoj.
- 6.2 Technická infraštruktúra.
- 6.3 Životné prostredie.
- 6.4 Sociálna oblasť a zdravotníctvo.
- 6.5 Školstvo a šport.
- 6.6 Kultúra.
- 6.7 Cestovný ruch a public relations.

6.1 HOSPODÁRSTVO A VEDECKO-TECHNICKÝ ROZVOJ

Strategický zámer

Zlepšiť podmienky pre rozvoj podnikateľských aktivít, s dôrazom na zvýšenie úrovne zamestnanosti a úrovne a kvality služieb pre obyvateľov obce. V oblasti priemyslu je potrebné okrem zachovania stabilných prvkov výroby všetkými možnými opatreniami podporovať vytváranie nových pracovných príležitostí. Z uvedeného dôvodu sa predpokladá zriadenie novej priemyselnej zóny v južnej časti obce, ktorá by významným spôsobom pozitívne ovplyvnila zamestnanosť a ekonomickú stabilitu v obci.

| Ciel' 6.1.1 | Podpora malého a stredného podnikania zo strany obce |
|--------------------------------|--|
| Opatrenie 6.1.1.1 Aktivity | Spracovať stratégiu podpory podnikania a zvýšenia informovanosti o možnostiach podpory zo strany obce, VÚC, štátu a EÚ. Vypracovanie analýzy možností rozvoja podnikateľských aktivít v obci. Analýza a priebežná aktualizácia verejných výdavkových programov pre podporu podnikania. Prezentácia foriem podpory podnikateľských subjektov zo strany obce. |
| Opatrenie 6.1.1.2 Aktivity | Vymedziť prenajímateľné obecné priestory pre potrebné služby a remeselné dielne. Rekonštrukcia vybraných budov v obecnom vlastníctve a ich príprava na prenájom podnikateľským subjektom. |
| Opatrenie 6.1.1.3 Aktivity | Vypracovať postup podpory, výučby a rozvoja tradičných remesiel v obci. Vytvoriť materiálne finančné a personálne podmienky pre rozvoj tradičných remesiel v obci. Nadviazať spoluprácu vzdelávacích inštitúcií, obce, podnikateľských subjektov a obyvateľov obce pri výučbe a prezentácii tradičných remesiel. |
| Opatrenie 6.1.1.4 Aktivity | Zvýšenie kapacít informačných a poradenských služieb a podpora vzdelávania firiem. Zabezpečenie personálnych a technických kapacít na poskytovanie informačných a poradenských služieb. |
| Opatrenie 6.1.1.5 Aktivity | Podpora budovania kooperačných sietí malých a stredných firiem. Vytvoriť inštitucionálne podmienky na podporu MSP so susednými obcami. Analýza predpokladov budovania kooperačných sietí malých a stredných firiem v obci a jej okolí. Tvorba stratégie budovania kooperačných sietí malých a stredných firiem. |
| Opatrenie 6.1.1.6 Aktivity | Podporovanie zavádzania remeselníckych dielní pre remeslá, ktoré sú pre obec typické. Výber a rekonštrukcia vhodných budov na alokáciu remeselného dvora. Zabezpečenie personálnych kapacít. Materiálne zabezpečenie remeselných dvorov predmetmi s kultúrnohistorickou hodnotou. |
| Opatrenie 6.1.1.7 Aktivity | Zakladanie malých a stredných podnikov s majetkovou účasťou obce. Analýza možností rozvoja podnikateľských aktivít obcou. Spracovanie podnikateľského zámeru obce. Príprava podmienok pre založenie podnikateľského subjektu. Založenie podnikateľského subjektu. |
| Opatrenie 6.1.1.8 Aktivity | Rekonštrukcia areálu poľnohospodárskeho podniku. Návrh alternatív rozvoja poľnohospodárskeho podniku. Vypracovanie technickej dokumentácie. Rekonštrukcia areálu. |
| Opatrenie 6.1.1.9 Aktivity | Obstaranie technológie pre poľnohospodársky podnik. Vypracovanie podnikateľského plánu. Obstaranie technológie. |
| Opatrenie 6.1.1.10 Aktivity | Výstavba lyžiarskeho vleku s príslušenstvom. Vypracovanie podnikateľského plánu. |



| | |
|--------------------|--|
| | Výstavba vlekov. Výstavba príslušenstva - stravovacie zariadenie, parkovisko. |
| Opatrenie 6.1.1.11 | Výstavba školiaceho a kongresového centra s ubytovacími kapacitami v budove sýpky pri Antole. |
| Aktivity | Vypracovanie podnikateľského plánu. Vypracovanie technickej dokumentácie. Výstavba kongresového centra. |
| Opatrenie 6.1.1.12 | Zriadenie reštaurácie na prízemí sýpky. |
| Aktivity | Vypracovanie podnikateľského plánu. Vypracovanie technickej dokumentácie. Zriadenie reštaurácie. |
| Opatrenie 6.1.1.13 | Zriadenie vinárne v historickom štýle v pivnici sýpky. |
| Aktivity | Vypracovanie podnikateľského plánu. Vypracovanie technickej dokumentácie. Zriadenie vinárne v historickom štýle. |
| Opatrenie 6.1.1.14 | Zriadenie mini ZOO v parku pri kaštieli Antol. |
| Aktivity | Vypracovanie technickej dokumentácie. Zriadenie ZOO - technická stránka. Obstaranie zveriny. |
| Opatrenie 6.1.1.15 | Výstavba Relaxačného centra. |
| Aktivity | Vypracovanie podnikateľského plánu. Vypracovanie technickej dokumentácie. Príprava pozemku. Výstavba centra. |
| Opatrenie 6.1.1.16 | Zriadenie Internet Cafe. |
| Aktivity | Obstaranie a úprava vhodných priestorov. Zriadenie I. Cafe. |
| Opatrenie 6.1.1.17 | Komplexná rekonštrukcia kúpaliska v Cigrunte s príslušenstvom. |
| Aktivity | Vypracovanie podnikateľského plánu. Vypracovanie technickej dokumentácie. Príprava pozemku. Výstavba kúpaliska. |
| Opatrenie 6.1.1.18 | Rekonštrukcia penziónu "Starý hostinec". |
| Aktivity | Vypracovanie podnikateľského plánu. Vypracovanie technickej dokumentácie. Rekonštrukcia historickej budovy. Vnútorne zariadenie, personálne zabezpečenie. |
| Opatrenie 6.1.1.19 | Realizácia systému poznávacích, športových a kultúrnych pobytov. |
| Aktivity | Vypracovanie podnikateľského plánu. Zabezpečenie personálnych a materiálnych kapacít. Uskutočnenie marketingových aktivít. |
| Opatrenie 6.1.1.20 | Výstavba relaxačno – rehabilitačného centra. |
| Aktivity | Vypracovanie podnikateľského plánu. Vypracovanie technickej dokumentácie. Výstavba zariadenia a úprava okolitých pozemkov. Zabezpečenie vnútorného vybavenia. |
| Opatrenie 6.1.1.25 | Zriadenie ordinácií špecializovaných lekárov. |
| Aktivity | Zriadenie ordinácie ortopéda a neurológa |
| Opatrenie 6.1.1.26 | Výstavba kolkárne. |
| Aktivity | Vypracovanie podnikateľského plánu. Vypracovanie technickej dokumentácie. Príprava pozemku. Výstavba kolkárne s príslušenstvom. |
| Opatrenie 6.1.1.27 | Výstavba multifunkčného športového areálu s príslušenstvom. |
| Aktivity | Vypracovanie podnikateľského plánu. Vypracovanie technickej dokumentácie. Príprava pozemku. Výstavba športového areálu. |



| | |
|--------------------------------|---|
| Opatrenie 6.1.1.28 Aktivity | Výstavba predajných stánkov so suvenírmi a informačného centra v tradičnom štýle. Vypracovanie technickej dokumentácie. Výstavba stánkov v tradičnom štýle. |
| Opatrenie 6.1.1.29 Aktivity | Výstavba rekreačného zariadenia v časti Kolpach. Vypracovanie podnikateľského plánu. Vypracovanie technickej dokumentácie. Výstavba zariadenia s príslušenstvom. |

| Cieľ 6.1.2 | Podpora tradičných odvetví priemyslu |
|-------------------------------|--|
| Opatrenia 6.1.2.1 Aktivity | Zavádzanie nových technológií do súčasných výrobných prevádzok. Podpora podnikateľov zavádzajúcich výrobu na báze progresívnych technológií, pomoc pri získavaní nenávratných finančných prostriedkov zo Štrukturálnych fondov na tento účel. |
| Opatrenia 6.1.2.2 Aktivity | Podporovať rozvoj tých odvetví priemyslu, pre ktorých rozvoj sú v okolí obce vytvorené ideálne podmienky – drevársky priemysel. Podpora rozvojových zámerov súkromnej sféry, ktoré sú v súlade s potrebami rozvoja obce a ktoré sú efektívne z pohľadu tvorby nových pracovných miest. |
| Opatrenia 6.1.2.3 Aktivity | Podpora výroby a podnikateľských subjektov, ktoré využívajú surovinové zdroje regiónu. Podpora spracovateľov miestnych surovín finančnými a nefinančnými opatreniami. Podpora rozvoja živnostenského podnikania, ktoré sa zameriava hlavne na využívanie miestnej surovinovej základne. Vytvorenie vhodného daňového prostredia pre uvedené podnikateľské subjekty. |

6.2 TECHNICKÁ INFRAŠTRUKTÚRA

Strategický zámer

Rozvoj komplexnej infraštruktúry podporujúcej rozvoj obce a zohľadňujúcej rast kvality životného prostredia. Rozvoj infraštruktúry bude smerovať hlavne k jej rozšíreniu na potenciálne priemyselné zóny v obci, ako aj na rekonštrukciu súčasnej infraštruktúry – vodovodnej, elektrickej, cestnej.

| Cieľ 6.2.1 | Rozvoj dopravnej infraštruktúry |
|-------------------------------|---|
| Opatrenie 6.2.1.1 Aktivity | Rekonštrukcia cestných komunikácií a chodníkov pri kaštieli Antol. Aktivity Vypracovanie technickej dokumentácie. Rekonštrukcia miestnych komunikácií. |
| Opatrenie 6.2.1.2 Aktivity | Úprava miestnych komunikácií a výstavba chodníkov. Analýza súčasného stavu miestnych komunikácií. Vypracovanie technickej dokumentácie. Rekonštrukcia miestnych komunikácií. |
| Opatrenie 6.2.1.3 Aktivity | Budovanie miestnych cyklotrás - Starý hostinec – Ranč Nádej - Bažantnica - Antolský mlyn - Salaš - popod horu smerom ku kaštielu. Vypracovanie technickej dokumentácie. Výstavba cyklotrás. |
| Opatrenie 6.2.1.4 Aktivity | Výstavba miestnych komunikácií. Vypracovanie technickej dokumentácie. Výstavba komunikácií. |
| Opatrenie 6.2.1.5 Aktivity | Výstavba jednosmerného chodníka popri hlavnej ceste. Vypracovanie technickej dokumentácie Výstavba komunikácie. |
| Opatrenie 6.2.1.6 Aktivity | Budovanie nových zastávok SAD v rázovitom štýle. Vypracovanie technickej dokumentácie. Výstavba zastávok SAD. |
| Opatrenie 6.2.1.7 Aktivity | Výstavba záchytných parkovísk na juhu a severe obce. Vypracovanie technickej dokumentácie Výstavba parkovísk. |



| Ciel' 6.2.2 | Rozvoj občianskej infraštruktúry |
|--------------------------------|---|
| Opatrenie 6.2.2.1 Aktivity | Rozšírenie intravilánu obce vzhľadom na potenciálnu výstavbu IBV. Vypracovanie technickej dokumentácie. Príprava pozemkov a inžinierskych sietí. |
| Opatrenie 6.2.2.2 Aktivity | Dostavba miestneho vodovodu. Výkon výkopových prác. Dostavba vodovodu. |
| Opatrenie 6.2.2.3 Aktivity | Rekonštrukcia a rozšírenie verejného osvetlenia. Vypracovanie technickej dokumentácie a príprava projektového spisu. Rekonštrukcia a výstavba verejného osvetlenia v neosvetlenej časti obce a v priemyselnej časti obce. |
| Opatrenie 6.2.2.4 Aktivity | Výstavba splaškovej kanalizácie. Vypracovanie technickej dokumentácie. Výkon pozemných prác. Výstavba kanalizácie. |
| Opatrenie 6.2.2.5 Aktivity | Úprava verejných plôch v okolí kaštieľa, dolný koniec, v okolí ZŠ. Vypracovanie technickej dokumentácie a príprava projektového spisu. Úprava verejných plôch. |
| Opatrenie 6.2.2.6 Aktivity | Rekonštrukcia mostov a lávok. Vypracovanie technickej dokumentácie a príprava projektového spisu. Rekonštrukcia mostov a lávok. |
| Opatrenie 6.2.2.7 Aktivity | Výstavba odvodňovacích kanálov popri miestnych. Vypracovanie technickej dokumentácie a príprava projektového spisu. Výstavba kanálov. |
| Opatrenie 6.2.2.8 Aktivity | Regulácia korýt miestnych potokov - Štiavnica, Račnov, Studenský p.. Analýza súčasného stavu. Vypracovanie technickej dokumentácie. Spevnenie a regulácia korýt miestnych potokov. |
| Opatrenie 6.2.2.9 Aktivity | Výstavba dažďovej kanalizácie. Vypracovanie technickej dokumentácie. Výkon pozemných prác. Výstavba kanalizácie. |
| Opatrenie 6.2.2.10 Aktivity | Výstavba bezdrôtového rozhlasu. Spracovanie technickej dokumentácie. Výber dodávateľa – verejná súťaž. Inštalácia bezdrôtového rozhlasu. |
| Opatrenie 6.2.2.11 Aktivity | Výstavba ČOV. Spracovanie technickej dokumentácie. Výstavba ČOV. Napojenie kanalizačnej siete na ČOV. |
| Opatrenie 6.2.2.12 Aktivity | Rekonštrukcia obecného úradu exteriér. Spracovanie technickej dokumentácie. Výber dodávateľa výkonu rekonštrukčných prác. Realizácia rekonštrukčných prác – zateplenie budovy, výmena okien. |
| Opatrenie 6.2.2.13 Aktivity | Zabezpečenie vysokorýchlostného Internetu. Výber vhodného riešenia. Výber poskytovateľa Internetových služieb. Inštalácia zariadení a pripojenie domácností. |
| Opatrenie 6.2.2.14 Aktivity | Rekonštrukcia interiérov obecného úradu. Spracovanie technickej dokumentácie. Rekonštrukcia interiérov. |
| Opatrenie 6.2.2.15 Aktivity | Výsadba zelene popri miestnych komunikáciách. Spracovanie technickej dokumentácie. Výsadba zelene. |
| Opatrenie 6.2.2.16 Aktivity | Výsadba izolačnej zelene v okolí poľnohospodárskeho podniku. Spracovanie technickej dokumentácie. Výsadba zelene. |



| | |
|--------------------------------|--|
| Opatrenie 6.2.2.17 Aktivity | Zriadenie verejného Internetu. Inštalácia vysielacích a prijímacích antén. Pripojenie domácností. |
| Opatrenie 6.2.2.18 Aktivity | Iluminácia historických objektov v obci. Inštalácia osvetľovacej techniky. |
| Opatrenie 6.2.2.19 Aktivity | Osvetlenie chodníkov v okolí kaštieľa a v lesoparku lucernami. Inštalácia osvetľovacej techniky. |
| Opatrenie 6.2.2.20 Aktivity | Inštalácia informačných tabúl v obci. Inštalácia tabúl. |
| Opatrenie 6.2.2.21 Aktivity | Výstavba verejných sociálnych zariadení pre potreby cestovného ruchu. Spracovanie technickej dokumentácie. Výstavba sociálnych zariadení. |
| Opatrenie 6.2.2.22 Aktivity | Rekonštrukcia oplotenia cintorína, ochrana a údržba porastov v okolí cintorína. Spracovanie technickej dokumentácie. Výkon rekonštrukčných prác. |
| Opatrenie 6.2.2.23 Aktivity | Inštalácia informačných tabúl v Hronskom Beňadiku, Hliníku nad Hronom, Hontianskych Nemciach a Breznici. Inštalácia tabúl. |

6.3 ŽIVOTNÉ PROSTREDIE

Strategický zámer

Strategickým zámerom obce je nielen zachovanie existujúceho dobrého stavu životného prostredia a zvyšovania jeho kvality, ale aj eliminácia slabých stránok, neustála osвета, výchova a informovanosť o stave životného prostredia.

| Ciel' 6.3.1 | Nakladanie s komunálnym a drobným stavebným odpadom |
|-------------------------------|--|
| Opatrenie 6.3.1.1 Aktivity | V súlade s prijatými koncepciami zabezpečiť permanentné znižovanie podielu skladovanej časti odpadov, k čomu organizovať mobilné zbery textílií, kovového odpadu, viacvrstvových obalov nebezpečných odpadov. Zvýšiť environmentálne povedomie ľudí. Zabezpečenie zberného kontajneru 2 x ročne. Zabezpečenie zberu nebezpečných odpadov. |
| Opatrenie 6.3.1.2 Aktivity | Zabezpečiť efektívnu separáciu komunálneho odpadu v celej obci. Ekonomicky motivovať obyvateľstvo. Zabezpečiť požadované podmienky pre efektívnu realizáciu separovaného zberu. |
| Opatrenie 6.3.1.3 Aktivity | Zabezpečiť likvidáciu čiernych skládok v obci. Lokalizácia čiernych skládok. Likvidácia skládok. |
| Opatrenie 6.3.1.4 Aktivity | Výstavba obecného kompostoviska. Vypracovanie technickej dokumentácie. Výber vhodnej lokality a výstavba kompostoviska. |
| Ciel' 6.3.2 | Informovanosť a poradenstvo |
| Opatrenie 6.3.2.1 Aktivity | Spracovať koncepciu zabezpečenia informovanosti, poradenstva a prevencie v oblasti ŽP. Trvale preferovať poradenstvo a prevenciu pred represiou. Vypracovanie koncepcie pre ochranu životného prostredia v obci. Prezentácia a šírenie osvetu v oblasti životného prostredia. |



| Ciel' 6.3.3 Ochrana a racionálne využívanie vôd | |
|--|---|
| Opatrenie 6.3.3.1 Aktivity | Zabezpečiť výstavbu kanalizačnej siete a výstavba čističky odpadových vôd, znížiť množstvo znečisťujúcich látok vo vypúšťaných odpadových vodách na limitovanú úroveň. Výstavba kanalizácie. Napojenie domácností. Výstavba ČOV. |
| Opatrenie 6.3.3.2 Aktivity | Zabezpečiť dostatok kvalitnej pitnej vody, minimalizovať straty vo vodovodných sieťach. Dostavba existujúcej vodovodnej siete. Pravidelný monitoring vodovodnej siete. |
| Opatrenie 6.3.3.3 Aktivity | Obnoviť prirodzené vodozádržné funkcie tokov a inundačných území (obnoviť staré korytá). Rekultivácia existujúcich koryt vodných tokov v obci. Pravidelný monitoring. |
| Opatrenie 6.3.3.4 Aktivity | Výstavba dažďovej kanalizácie. Vypracovanie technickej dokumentácie. Výkon pozemných prác. Výstavba kanalizácie. |
| Opatrenie 6.3.3.5 Aktivity | Zamedziť možnostiam znečistenia povrchových vôd tunajším poľnohospodárskym družstvom. Pravidelný monitoring. |
| Opatrenie 6.3.3.6 Aktivity | Regulácia koryt miestnych potokov - Štiavnica, Račnov, Studenský p.. Analýza súčasného stavu. Vypracovanie technickej dokumentácie. Spevnenie a regulácia koryt miestnych potokov. |

| Ciel' 6.3.4 Ochrana ovzdušia | |
|-------------------------------------|---|
| Opatrenie 6.3.4.1 Aktivity | Zabezpečiť zníženie produkovaných emisií hlavným zdrojom znečistenia – domácnosti. Obmedziť spaľovaniu fosílnych palív. Prechod na alternatívne zdroje vykurovania. |

6.4 SOCIÁLNA OBLASŤ A ZDRAVOTNÍCTVO

Strategický zámer

Neustále rozvíjať širokú paletu sociálnych a zdravotných služieb poskytovaných v obci. Dbáť o ich dostupnosť, kvalitu a vzájomnú vyváženosť za účelom dosiahnutia dôstojných podmienok života všetkých kategórií obyvateľov obce.

| Ciel' 6.4.1 Doplniť chýbajúcu infraštruktúru sociálnych zariadení v obci a zvýšiť ich kvalitu. | |
|---|---|
| Opatrenie 6.4.1.1 Aktivity | Vybudovať/zriadiť zariadenie poskytujúce sociálne služby - dom opatrovateľskej služby. Výber vhodnej alternatívny zariadenia zariadenia. Vypracovanie technickej dokumentácie. Realizácia – výstavba /rekonštrukcia budovy pre zariadenie poskytujúce sociálne služby. |
| Opatrenie 6.4.1.2 Aktivity | Vybudovať/zriadiť zariadenie poskytujúce sociálne služby - hospit. Výber vhodnej alternatívny zariadenia zariadenia. Vypracovanie technickej dokumentácie. Realizácia – výstavba / rekonštrukcia budovy pre zariadenie poskytujúce sociálne služby. |
| Opatrenie 6.4.1.3 Aktivity | Výstavba nájomných bytov v obci. Výber lokality. Vypracovanie technickej dokumentácie. Výstavba nájomných bytov |

| Ciel' 6.4.2 Zlepšiť úroveň poskytovania zdravotníckych a sociálnych služieb. | |
|---|--|
|---|--|



| | |
|-------------------------------|---|
| Opatrenie 6.4.2.1 Aktivity | Zlepšenie úrovne poskytovania domácej ošetrovateľskej starostlivosti, rozšírenie jej služieb o poskytovanie rehabilitačných cvičení. Zvýšenie kvality poskytovaných služieb. Zvýšenie personálnych kapacít v prípade potreby. |
| Opatrenie 6.4.2.2 Aktivity | Zabezpečiť aspoň raz mesačne poradňu v obci. Zabezpečenie personálnych kapacít. Zabezpečenie priestorov. |
| Opatrenie 6.4.2.3 Aktivity | Zabezpečiť dostupnosť zdravotnej starostlivosti pre dospelých občanov. Zabezpečiť v súčinnosti s okresným mestom a spádovou obcou pre oblasť poskytovania zdravotníckych služieb ich maximálnu dostupnosť. |
| Opatrenie 6.4.2.4 Aktivity | Zabezpečovať komplexnú zdravotnú starostlivosť o starých ľudí a dlhodobo chorých. Analýza dopytu po uvedených službách. Zabezpečenie personálnych kapacít, priestorov a finančných prostriedkov. |
| Opatrenie 6.4.2.5 Aktivity | Zvýšiť úroveň poskytovaných sociálnych služieb. Zvýšenie kvality poskytovaných služieb. Zvýšenie personálnych kapacít v prípade potreby. |
| Opatrenie 6.4.2.6 Aktivity | Podporiť služby pre marginalizované skupiny občanov a týrané ženy. Analýza dopytu po uvedených službách Zabezpečenie personálnych kapacít. Zabezpečenie priestorov. |
| Opatrenie 6.4.2.7 Aktivity | Zriadenie klubu dôchodcov. Príprava priestorového vybavenia. Príprava materiálneho vybavenia. |
| Opatrenie 6.4.2.8 Aktivity | Zabezpečenie stravovania pre dôchodcov a soc. odkázaných. Zabezpečenie priestorov. Obstaranie vnútorného vybavenia. |
| Opatrenie 6.4.2.9 Aktivity | Zabezpečenie opatrovateľskej služby. Personálne a finančné zabezpečenie. |

6.5 ŠKOLSTVO A ŠPORT

Strategický zámer

Zabezpečenie všestranného rozvoja detí a mládeže. Zlepšenie technického stavu a vybavenia školy. V športe umožniť ponuku čo najširšej palety služieb, zabezpečiť čo najefektívnejšie a transparentné využitie verejných financií ku prospechu všetkých občanov obce. Podpora existujúcich športových podujatí, ako aj vytváranie vhodných podmienok pre rozvoj rôznych druhov športu nielen pre obyvateľov obce.

| Cieľ 6.5.1 | Budovanie a rozvoj školskej infraštruktúry. |
|-------------------------------|---|
| Opatrenie 6.5.1.1 Aktivity | Modernizovať a rekonštruovať budovu základnej školy. Výmena sklenených výplní. Zateplenie budov. Výmena strešnej krytiny. Modernizácia vnútorného zariadenia školy. |
| Opatrenie 6.5.1.2 Aktivity | Modernizácia vnútorného vybavenia základnej školy. Výber vhodného dodávateľa. Nákup zariadení. |
| Opatrenie 6.5.1.3 Aktivity | Rekonštrukcia priestorov pre osobnú hygienu v budove základnej školy. Rekonštrukcia priestorov pre osobnú hygienu. |
| Opatrenie 6.5.1.4 Aktivity | Vybudovanie športového ihriska pre potreby základnej a materskej školy. Spracovanie technickej dokumentácie. Výber vhodnej lokality. Výstavba ihriska. |
| Opatrenie 6.5.1.5 Aktivity | Výstavba telocvične. Vypracovanie technickej dokumentácie. Výstavba telocvične. |



| | |
|-------------------------------|---|
| Opatrenie 6.5.1.6 Aktivity | Modernizovať a rekonštruovať budovu materskej školy. Výmena sklenených výplní. Zateplenie budov. Výmena strešnej krytiny. Modernizácia vnútorného zariadenia školy. |
|-------------------------------|---|

| Ciel 6.5.2. Trvalé skvalitňovanie vyváženej ponuky výkonnostného a rekreačného športu. | |
|---|---|
| Opatrenie 6.5.2.1 Aktivity | Výbudovanie športového areálu v obci. Výber lokality a spracovanie technickej dokumentácie. Výstavba areálu. |
| Opatrenie 6.5.2.2 Aktivity | Výstavba lyžiarskeho vleku s príslušenstvom. Vypracovanie podnikateľského plánu. Výstavba vlekov. Výstavba príslušenstva – stravovacie zariadenie, parkovisko. |
| Opatrenie 6.5.2.3 Aktivity | Výstavba cykloturistických trás. Spracovanie technickej dokumentácie. Výstavba trás. |
| Opatrenie 6.5.2.4 Aktivity | Rekonštrukcia kolkárne. Vypracovanie podnikateľského plánu. Vypracovanie technickej dokumentácie. Príprava pozemku. Rekonštrukcia kolkárne s príslušenstvom. |
| Opatrenie 6.5.2.5 Aktivity | Vytváranie materiálnych a finančných podmienok na rozvoj výkonnostného a rekreačného športu v obci. Zabezpečenie materiálno-technického a finančného vybavenia. |
| Opatrenie 6.5.2.6 Aktivity | Podpora organizácie športových podujatí regionálneho významu. Zabezpečenie personálnych kapacít. Zabezpečenie materiálno-technického a finančného vybavenia. |
| Opatrenie 6.5.2.7 Aktivity | Podpora športových aktivít zdravotne postihnutých občanov. Zabezpečenie materiálno-technického a finančného vybavenia. |
| Opatrenie 6.5.2.8 Aktivity | Podporovať talentovanú mládež. Zabezpečenie materiálno-technického a finančného vybavenia. |
| Opatrenie 6.5.2.9 Aktivity | Spolupracovať s občianskymi združeniami, inými právnickými a fyzickými osobami, pôsobiacimi v oblasti telesnej kultúry. Zabezpečenie personálnych kapacít. |
| Opatrenie 6.5.2.10 Aktivity | Výstavba multifunkčného športového areálu s príslušenstvom. Vypracovanie podnikateľského plánu. Vypracovanie technickej dokumentácie. Príprava pozemku. Výstavba športového areálu. |
| Opatrenie 6.5.2.11 Aktivity | Komplexná rekonštrukcia kúpaliska v Cigrunte s príslušenstvom. Vypracovanie podnikateľského plánu. Vypracovanie technickej dokumentácie. Príprava pozemku. Výstavba kúpaliska. |
| Opatrenie 6.5.2.12 Aktivity | Výstavba Relaxačného centra. Vypracovanie podnikateľského plánu. Vypracovanie technickej dokumentácie. Príprava pozemku. Výstavba centra. |



6.6 KULTÚRA

Strategický zámer

Trvalé pôsobenie na kultúrne povedomie obyvateľov širokou paletou kultúrnych aktivít organizovaných externými subjektami. Existencia dôstojných priestorov pre kultúrne aktivity je povinnosť obce. Priebežná a kreatívna propagácia podujatí má vplyv na imidž obce a tým aj na cestovný ruch.

| Cieľ 6.6.1 | Zachovanie kultúrno-historického potenciálu obce a rozvoj kultúrnych, informačných a voľnočasových aktivít v nadväznosti na rozvoj cestovného ruchu na regionálnej a miestnej úrovni. |
|-------------------------------|--|
| Opatrenie 6.6.1.1 Aktivity | Rekonštrukcia domu kultúry. Vypracovanie technickej dokumentácie. Rekonštrukcia domu kultúry. |
| Opatrenie 6.6.1.2 Aktivity | Rekonštrukcia tradičnej architektúry a zriadenie stálych expozícií z pôvodného štýlu života obyvateľov vo obci. Výber vhodných objektov. Vyriešenie vlastníckych vzťahov. Rekonštrukcia a vybavenie expozície. |
| Opatrenie 6.6.1.3 Aktivity | Prepojiť obec so subjektami cestovného ruchu, agroturistiky. Zabezpečenie personálnych kapacít. |
| Opatrenie 6.6.1.4 Aktivity | Budovanie remeselníckych dvorov. Výber a rekonštrukcia vhodných budov na alokáciu remeselného dvora. Zabezpečenie personálnych kapacít. Materiálne zabezpečenie remeselných dvorov predmetmi s kultúrnohistorickou hodnotou. |
| Opatrenie 6.6.1.5 Aktivity | Vybudovanie turistických a náučných trás pre žiakov, študentov, rodiny s deťmi, priemerných aj náročných klientov s využitím kultúrno – historického, folklórneho aj prírodného bohatstva. Zabezpečenie personálnych kapacít. Výber vhodných trás. Spracovanie technickej dokumentácie. Realizácia výstavby. |
| Opatrenie 6.6.1.6 Aktivity | Zachovanie a rozvoj ľudových tradícií (folklórny tanec, hudba a spev, ľudové remeslá, ľudový odev a doplnky, pôvodné bývanie a hospodárenie) a ich maximálne využitie v cestovnom ruchu a agroturistike. Zabezpečenie priestorov, finančných a materiálnych prostriedkov. |
| Opatrenie 6.6.1.7 Aktivity | Výstavba pódia s tribúnou na uskutočňovanie kultúrnych akcií. Úprava lokality. Výstavba tribúny s príslušenstvom. |
| Opatrenie 6.6.1.8 Aktivity | Premiestnenie kaplnky Sv. Jána Nepomuckého. Premiestnenie kaplnky. |
| Opatrenie 6.6.1.9 Aktivity | Organizovanie pravidelných kultúrnych podujatí – Deň obce, Hody, atď.. Personálne zabezpečenie. |
| Cieľ 6.6.2 | Organizačné zabezpečenie |
| Opatrenie 6.6.2.1 Aktivity | Spracovať kalendár kultúrnych podujatí na celý rok, tento priebežne aktualizovať. Rozšíriť žánrovú ponuku s orientáciou na hodnotný kultúrny prínos. Personálne a finančné zabezpečenie. Spracovanie kalendár kultúrnych podujatí. |
| Cieľ 6.6.3 | Propagácia v oblasti kultúry |
| Opatrenie 6.6.3.1 Aktivity | Spracovať globálnu koncepciu „propagácie“ histórie obce v multimediálnej forme. Personálne a finančné zabezpečenie. Spracovanie koncepcie v multimediálnej forme. |
| Opatrenie 6.6.3.2 Aktivity | Spracovať komplexný informačný bulletin o historickom vývoji a tradíciách obce pre školy aj subjekty cestovného ruchu. Personálne a finančné zabezpečenie. Spracovanie bulletinu. |
| Opatrenie 6.6.3.3 | Propagácia kultúry na Internete prostredníctvom www stránky obce. |



| | |
|----------|--|
| Aktivity | Finančné zabezpečenie. Obsahová analýza www stránky. Priebežná aktualizácia www stránky. |
|----------|--|

6.7 CESTOVNÝ RUCH A PUBLIC RELATIONS

Strategický zámer

Budovať goodwill obce a dosiahnuť, aby sa stala strediskom cestovného ruchu v oblasti športu, kultúry a turistiky. Využiť prírodný potenciál, ktorý ponúka blízke aj širšie okolie obce.

| Cieľ 6.8.1 | Účinná propagácia obce. |
|-------------------------------|--|
| Opatrenie 6.8.1.1 Aktivity | Rozvoj samostatnej www stránky obce. Finančné zabezpečenie. Obsahová analýza www stránky. Priebežná aktualizácia www stránky. |
| Opatrenie 6.8.1.2 Aktivity | Spracovať globálnu koncepciu propagácie obce v multimedialnej forme. Personálne a finančné zabezpečenie. Spracovanie koncepcie v multimedialnej forme. |
| Opatrenie 6.8.1.3 Aktivity | Spracovať koncepciu regionálnej spolupráce s okolitými turistickými lokalitami a domácimi i zahraničnými CK. Personálne a finančné zabezpečenie. Spracovanie koncepcie regionálnej spolupráce. |

| Cieľ 6.8.2 | Rekreačno – relaxačné zázemie obce. |
|--------------------------------|--|
| Opatrenie 6.8.2.1 Aktivity | Zriadenie tropikária v skleníku kaštiľa - úprava okolia. Spracovanie technickej dokumentácie. Zriadenie tropikária. |
| Opatrenie 6.8.2.2 Aktivity | Vybudovanie oddychovej zóny obce. Spracovanie technickej dokumentácie. Vybudovanie zóny. |
| Opatrenie 6.8.2.3 Aktivity | Sprístupnenie náučného chodníka v časti parku po Pánskej ceste po Kolpach. Spracovanie technickej dokumentácie. Vybudovanie trasy. |
| Opatrenie 6.8.2.4 Aktivity | Zriadenie rozária v parku pri kaštieli. Spracovanie technickej dokumentácie. Zriadenie rozária. |
| Opatrenie 6.8.2.5 Aktivity | Výstavba lyžiarskeho vleku s príslušenstvom. Vypracovanie podnikateľského plánu. Výstavba vlekov. Výstavba príslušenstva – stravovacie zariadenie, parkovisko. |
| Opatrenie 6.8.2.6 Aktivity | Vybudovanie športového areálu v obci. Výber vhodnej lokality. Výstavba areálu (tenisové, volejbalové kurty, atď..) |
| Opatrenie 6.8.2.7 Aktivity | Výstavba školiaceho a kongresového centra s ubytovacími kapacitami v budove sýpky pri Antole. Vypracovanie podnikateľského plánu. Vypracovanie technickej dokumentácie. Výstavba kongresového centra. |
| Opatrenie 6.8.2.8 Aktivity | Zriadenie reštaurácie na prízemí sýpky. Vypracovanie podnikateľského plánu. Vypracovanie technickej dokumentácie. Zriadenie reštaurácie. |
| Opatrenie 6.8.2.9 Aktivity | Zriadenie vinárne v historickom štýle v pivnici sýpky. Vypracovanie podnikateľského plánu. Vypracovanie technickej dokumentácie. Zriadenie vinárne v historickom štýle. |
| Opatrenie 6.8.2.10 Aktivity | Zriadenie mini ZOO v parku pri kaštieli Antol. Vypracovanie technickej dokumentácie. Zriadenie ZOO – technická stránka. |



| | |
|--------------------------------|--|
| | Obstaranie zveriny. |
| Opatrenie 6.8.2.11 Aktivity | Výstavba Relaxačného centra s bazénom. Vypracovanie podnikateľského plánu. Vypracovanie technickej dokumentácie. Príprava pozemku. Výstavba centra. |
| Opatrenie 6.8.2.12 Aktivity | Zriadenie Internet Cafe. Obstaranie a úprava vhodných priestorov. Zriadenie I. Cafe. |
| Opatrenie 6.8.2.13 Aktivity | Komplexná rekonštrukcia kúpaliska v Cigrunte s príslušenstvom. Vypracovanie podnikateľského plánu. Vypracovanie technickej dokumentácie. Príprava pozemku. Výstavba kúpaliska. |
| Opatrenie 6.8.2.14 Aktivity | Rekonštrukcia penziónu "Starý hostinec". Vypracovanie podnikateľského plánu. Vypracovanie technickej dokumentácie. Rekonštrukcia historickej budovy. Vnútorné zariadenie, personálne zabezpečenie. |
| Opatrenie 6.8.2.15 Aktivity | Realizácia systému poznávacích, športových a a kultúrnych pobytov. Vypracovanie podnikateľského plánu. Zabezpečenie personálnych a materiálnych kapacít. Uskutočnenie marketingových aktivít. |
| Opatrenie 6.8.2.16 Aktivity | Výstavba relaxačno – rehabilitačného centra. Vypracovanie podnikateľského plánu. Vypracovanie technickej dokumentácie. Výstavba zariadenia a úprava okolitých pozemkov. Zabezpečenie vnútorného vybavenia. |
| Opatrenie 6.8.2.17 Aktivity | Zriadenie ordinácií špecializovaných lekárov. Zriadenie ordinácie ortopéda a neurológa. |
| Opatrenie 6.8.2.18 Aktivity | Rekonštrukcia kolkárne. Vypracovanie podnikateľského plánu. Vypracovanie technickej dokumentácie. Príprava pozemku. Výstavba kolkárne s príslušenstvom. |
| Opatrenie 6.8.2.19 Aktivity | Výstavba multifunkčného športového areálu s príslušenstvom. Vypracovanie podnikateľského plánu. Vypracovanie technickej dokumentácie. Príprava pozemku. Výstavba športového areálu. |
| Opatrenie 6.8.2.20 Aktivity | Výstavba predajných stánkov so suvenírmi a informačného centra v tradičnom štýle. Vypracovanie technickej dokumentácie. Výstavba stánkov v tradičnom štýle. |
| Opatrenie 6.1.1.21 Aktivity | Výstavba rekreačného zariadenia v časti Kolpach. Vypracovanie podnikateľského plánu. Vypracovanie technickej dokumentácie. Výstavba zariadenia s príslušenstvom. |

Cieľ 6.8.3**Podpora podnikateľských aktivít v cestovnom ruchu.**

| | |
|-------------------------------|--|
| Opatrenie 6.8.3.1 Aktivity | Uzavrieť s podnikateľmi dohody o poskytovaní služieb v agroturistike a cestovnom ruchu a o propagovaní ich služieb obcou. Zabezpečenie personálnych kapacít. |
| Opatrenie 6.8.3.2 Aktivity | Podporovať podnikateľské subjekty, neziskové organizácie a inštitúcie pri získavaní finančných prostriedkov z grantov a fondov EÚ. Zabezpečenie personálnych kapacít. |



7 MERATEĽNÉ INDIKÁTORY

Monitorovanie Programu hospodárskeho a sociálneho rozvoja obce Sv. Anton sa vykonáva na základe súboru indikátorov priradených k jednotlivým cieľom a opatreniam (ktoré môžu byť priebežne konkretizované). Indikátory podporujú oprávnenosť verejných výdavkov na jednotlivé opatrenia a zároveň preukazujú ekonomickú účinnosť realizovaných verejných výdavkov. Indikátory budú zároveň základným faktorom pri tvorbe kritérií na čerpanie finančnej podpory z regionálneho rozvojového fondu.

7.1 HOSPODÁRSTVO A VEDECKO-TECHNICKÝ ROZVOJ

| Ciele a opatrenia | | Merateľné indikátory |
|--------------------|---|--|
| Cieľ 6.1.1 | Podpora malého a stredného podnikania | zo strany obce. |
| Opatrenie 6.1.1.1 | Spracovať stratégiu podpory podnikania a zvýšenia informovanosti o možnostiach podpory zo strany obce, VÚC, štátu a EÚ. | počet vypracovaných stratégií, počet informovaných subjektov, počet podporených subjektov, |
| Opatrenie 6.1.1.2 | Vymedziť prenajímateľné obecné priestory pre potrebné služby a remeselné dielne. | m ² zrekonštruovaných plôch pre remeselné dielne, počet novovytvorených pracovných miest, objem vyprodukovanej produkcie v SKK za rok, |
| Opatrenie 6.1.1.3 | Vypracovať postup podpory, výučby a rozvoja tradičných remesiel v obci. | výška prostriedkov prerozdelená v rámci podpory, počet vyškolených remeselníkov, počet novovytvorených pracovných miest, |
| Opatrenie 6.1.1.4 | Zvýšenie kapacít informačných a poradenských služieb a podpora vzdelávania firiem. | počet informovaných subjektov, výška prostriedkov preinvestovaných do zlepšenia informovanosti, |
| Opatrenie 6.1.1.5 | Podpora budovania kooperačných sietí malých a stredných firiem. | počet nových založených podnikateľských subjektov, počet novovytvorených pracovných miest, ekonomická aktivita obce, miera nezamestnanosti v obci, |
| Opatrenie 6.1.1.6 | Podporovanie zavádzania remeselníckych dielní pre remeslá, ktoré sú pre obec typické. | počet nových založených podnikateľských subjektov, počet novovytvorených pracovných miest, objem vyprodukovaného tovaru/služieb v SKK za rok, |
| Opatrenie 6.1.1.7 | Zakladanie malých a stredných podnikov s majetkovou účasťou obce. | počet nových založených podnikateľských subjektov, počet novovytvorených pracovných miest, ekonomická aktivita obce, miera nezamestnanosti v obci, objem vyprodukovaného HDP v dôsledku finančnej podpory MSP, |
| Opatrenie 6.1.1.8 | Rekonštrukcia areálu poľnohospodárskeho podniku. | objem preinvestovaných SKK, zvýšenie produktivity, zvýšenie objemu produkcie v SKK, počet pracovných miest udržaných v dôsledku investícií do moderných technológií, |
| Opatrenie 6.1.1.9 | Obstaranie technológie pre poľnohospodársky podnik. | objem preinvestovaných SKK, zvýšenie produktivity, zvýšenie objemu poľnohospodárskej produkcie v SKK, počet pracovných miest udržaných v dôsledku investícií do moderných technológií, |
| Opatrenie 6.1.1.10 | Zriadenie obecnej pekárne. | počet novovytvorených pracovných miest, objem vyprodukovaného HDP v SKK, priemerný počet pečených chlebov, priemerný počet pečeného pečiva, |
| Opatrenie 6.1.1.11 | Výstavba lyžiarskeho vleku s príslušenstvom. | počet novovytvorených pracovných miest, objem vyprodukovaného HDP v SKK, SKK z predaja služieb, Počet nových návštevníkov obce, |
| Opatrenie 6.1.1.12 | Výstavba školiaceho a kongresového centra s ubytovacími kapacitami v budove sýpky pri Antole. | počet zriadených ubytovacích kapacít, počet nových návštevníkov obce, tržby z predaja turistických služieb, počet seminárov, konferencií, počet vytvorených pracovných miest, |



| | | |
|--------------------|--|---|
| Opatrenie 6.1.1.13 | Zriadenie reštaurácie na prízemí sýpky. | stravovacie kapacity v osobách, počet vydaných jedál, počet nových návštevníkov obce, tržby z predaja turistických služieb, počet vytvorených pracovných miest, |
| Opatrenie 6.1.1.14 | Zriadenie vinárne v historickom štýle v pivnici sýpky. | počet nových návštevníkov obce, tržby z predaja turistických služieb, počet vytvorených pracovných miest, |
| Opatrenie 6.1.1.15 | Zriadenie mini ZOO v parku pri kaštieli Antol. | počet novovytvorených pracovných miest, objem vyprodukovaného HDP v SKK, SKK z predaja služieb, Počet nových návštevníkov obce, počet voliér, počet zvierat, |
| Opatrenie 6.1.1.16 | Výstavba Relaxačného centra. | počet zriadených ubytovacích kapacít, počet nových návštevníkov obce, tržby z predaja turistických služieb, počet vytvorených pracovných miest, |
| Opatrenie 6.1.1.17 | Zriadenie Internet Cafe. | počet novovytvorených pracovných miest, objem vyprodukovaného HDP v SKK, SKK z predaja služieb, Počet nových návštevníkov obce, |
| Opatrenie 6.1.1.18 | Komplexná rekonštrukcia kúpaliska v Cigrunte s príslušenstvom. | počet nových návštevníkov obce, tržby z predaja turistických služieb, počet vytvorených pracovných miest, počet bazénov, využitie kapacity v %, |
| Opatrenie 6.1.1.19 | Rekonštrukcia penziónu "Starý hostinec". | počet zriadených ubytovacích kapacít, počet nových návštevníkov obce, tržby z predaja turistických služieb, počet vytvorených pracovných miest, |
| Opatrenie 6.1.1.20 | Realizácia systému poznávacích, športových a kultúrnych pobytov. | počet nových návštevníkov obce, tržby z predaja turistických služieb, počet vytvorených pracovných miest, |
| Opatrenie 6.1.1.21 | Výstavba relaxačno – rehabilitačného centra. | počet zriadených ubytovacích kapacít, počet nových návštevníkov obce, tržby z predaja turistických služieb, počet vytvorených pracovných miest, |
| Opatrenie 6.1.1.22 | Zriadenie ordinácií špecializovaných lekárov. | počet nových návštevníkov obce, tržby z predaja zdravotníckych služieb, počet vytvorených pracovných miest, |
| Opatrenie 6.1.1.23 | Výstavba kolkárne. | počet nových návštevníkov obce, tržby z predaja turistických služieb, počet vytvorených pracovných miest, |
| Opatrenie 6.1.1.24 | Výstavba multifunkčného športového areálu s príslušenstvom. | počet nových návštevníkov obce, tržby z predaja turistických služieb, počet vytvorených pracovných miest, |
| Opatrenie 6.1.1.25 | Výstavba predajných stánkov so suvenírmi a informačného centra v tradičnom štýle | počet nových návštevníkov obce, tržby z predaja turistických suvenírov, počet vytvorených pracovných miest, |
| Opatrenie 6.1.1.26 | Výstavba rekreačného zariadenia v časti Kolpach. | počet zriadených ubytovacích kapacít, počet nových návštevníkov obce, tržby z predaja turistických služieb, počet vytvorených pracovných miest, |

| Ciele a opatrenia | | Merateľné indikátory |
|-------------------|--|---|
| Cieľ 6.1.2 | Podpora tradičných odvetví priemyslu | |
| Opatrenia 6.1.2.1 | Zavádzanie nových technológií do súčasných výrobných prevádzok. | zvýšenie poľnohospodárskej produkcie, zvýšenie konkurencieschopnosti produkcie, zvýšenie tržieb z produkcie, počet zachovaných pracovných miest, |
| Opatrenia 6.1.2.2 | Podporovať rozvoj tých odvetví priemyslu, pre ktorých rozvoj sú v okolí obce vytvorené ideálne podmienky – hlavne drevársky priemysel. | výška investícií v SKK, počet nových pracovných miest, zvýšenie tvorby HDP v SKK, tržby z predaja produkcie, |
| Opatrenia 6.1.2.3 | Podpora výrobných a podnikateľských subjektov, ktoré využívajú surovinné zdroje regiónu. | počet podporených podnikateľských subjektov, počet nových pracovných miest, tržby z predaja produkcie, |



7.2 TECHNICKÁ INFRAŠTRUKTÚRA

| Ciele a opatrenia | | Merateľné indikátory |
|-------------------|---|---|
| Cieľ 6.2.1 | Rozvoj dopravnej infraštruktúry | |
| Opatrenie 6.2.1.1 | Rekonštrukcia cestných komunikácií a chodníkov pri kaštieli Antol. | km novovybudovanej komunikácie, počet nových návštevníkov, hustota dopravy, |
| Opatrenie 6.2.1.2 | Úprava miestnych komunikácií a výstavba chodníkov. | km novovybudovanej komunikácie, km novovybudovaných chodníkov, |
| Opatrenie 6.2.1.3 | Budovanie miestnych cyklotrás - Starý hostinec - Ranč Nádej - Bažantnica - Antolský mlyn - Salaš - popod horu smerom ku kaštieli. | km vybudovaných cyklotrás, |
| Opatrenie 6.2.1.4 | Výstavba miestnych komunikácií. | km novovybudovanej komunikácie, počet nových návštevníkov, hustota dopravy, |
| Opatrenie 6.2.1.5 | Výstavba jednosmerného chodníka popri hlavnej ceste. | km novovybudovanej komunikácie, počet nových návštevníkov, hustota dopravy, |
| Opatrenie 6.2.1.6 | Budovanie nových zastávok SAD v rázovitom štýle. | počet novovybudovaných zastávok SAD, |
| Opatrenie 6.2.1.7 | Výstavba záchytných parkovísk na juhu a severe obce. | km novovybudovanej komunikácie, počet nových návštevníkov, hustota dopravy, počet nových parkovacích plôch, |

| Ciele a opatrenia | | Merateľné indikátory |
|--------------------|--|--|
| Cieľ 6.2.2 | Rozvoj občianskej infraštruktúry | |
| Opatrenie 6.2.2.1 | Rozšírenie intravilánu obce vzhľadom na potenciálnu výstavbu IBV. | m ² upravených plôch pre IBV, |
| Opatrenie 6.2.2.2 | Dostavba miestneho vodovodu. | km novovybudovaného miestneho vodovodu, počet pripojených domácností, |
| Opatrenie 6.2.2.3 | Rekonštrukcia a rozšírenie verejného osvetlenia. | osvetlenie obce v %, zníženie spotreby elektrickej energie v dôsledku rekonštrukcie verejného osvetlenia, |
| Opatrenie 6.2.2.4 | Výstavba splaškovej kanalizácie. | m ³ odvedenej splaškovej vody kanalizáciou, km novovybudovanej kanalizačnej siete, počet novopripojených domácností, |
| Opatrenie 6.2.2.5 | Úprava verejných plôch v okolí kaštiela, dolný koniec, v okolí ZŠ. | m ² upravených verejných plôch, ks vysadených nových okrasných krovín a stromov, |
| Opatrenie 6.2.2.6 | Rekonštrukcia mostov a lávok. | počet zrekonštruovaných mostov, počet zrekonštruovaných lávok, |
| Opatrenie 6.2.2.7 | Výstavba odvodňovacích kanálov popri miestnych | km vybudovaných odvodňovacích kanálov, Počet nových pracovných miest, Objem odvedenej zrážkovej vody – z plochy, |
| Opatrenie 6.2.2.8 | Regulácia koryt miestnych potokov - Štiavnica, Račnov, Studenský p.. | km regulovaných a upravených koryt miestnych tokov, |
| Opatrenie 6.2.2.9 | Výstavba dažďovej kanalizácie. | počet novopripojených domácností, km novovybudovanej kanalizačnej siete, m ³ odvedenej dažďovej vody, |
| Opatrenie 6.2.2.10 | Výstavba bezdrôtového rozhlasu. | informovanosť obce v %, počet novonainštalovaných reproústav, |
| Opatrenie 6.2.2.11 | Výstavba ČOV. | Počet napojených domácností, Objem vyčistenej splaškovej vody, |
| Opatrenie 6.2.2.12 | Rekonštrukcia obecného úradu exteriér. | Zníženie koeficientu prestupu tepla, m ² zrekonštruovanej strešnej krytiny, m ² zrekonštruovanej podlahovej krytiny, |
| Opatrenie 6.2.2.13 | Zabezpečenie vysokorýchlostného Internetu. | počet novopripojených domácností, počet pripojených podnikateľských subjektov, |
| Opatrenie 6.2.2.14 | Rekonštrukcia interiérov obecného úradu. | počet zrekonštruovaných miestností, zvýšenie plochy pre administratívnych pracovníkov v %, počet nových pracovných miest, |
| Opatrenie 6.2.2.15 | Výsadba zelene popri miestnych komunikáciách. | počet vysadených krov a drevín, |
| Opatrenie 6.2.2.16 | Výsadba izolačnej zelene v okolí poľnohospodárskeho podniku. | počet vysadených krov a drevín, |
| Opatrenie 6.2.2.17 | Zriadenie verejného Internetu. | počet pripojených domácností, objem stiahnutých dát, počet hodín pripojenia, |



| | | |
|--------------------|--|--|
| Opatrenie 6.2.2.18 | Iluminácia historických objektov v obci. | počet iluminovaných objektov, počet osvetľovacích lúčov, |
| Opatrenie 6.2.2.19 | Osvetlenie chodníkov v okolí kaštieľa a v lesoparku lucernami. | počet osvetľovacích lúčov, |
| Opatrenie 6.2.2.21 | Inštalácia informačných tabúl v obci. | počet inštalovaných tabúl, |
| Opatrenie 6.2.2.22 | Výstavba verejných sociálnych zariadení pre potreby cestovného ruchu. | počet nových návštevníkov obce, využitelnosť v %, počet nových sociálnych zariadení, |
| Opatrenie 6.2.2.23 | Rekonštrukcia oplatenia cintorína, ochrana a údržba porastov v okolí cintorína. | km rekonštruovaného oplatenia, |
| Opatrenie 6.2.2.24 | Inštalácia informačných tabúl v Hronskom Beňadiku, Hliníku nad Hronom, Hontianskych Nemciach a Breznici. | počet inštalovaných tabúl, |

7.3 ŽIVOTNÉ PROSTREDIE

| Ciele a opatrenia | | Merateľné indikátory |
|-------------------|---|--|
| Cieľ 6.3.1 | Nakladanie s komunálnym a drobným stavebným odpadom | |
| Opatrenie 6.3.1.1 | V súlade s prijatými koncepciami zabezpečiť permanentné znižovanie podielu skladovanej časti odpadov, k čomu organizovať mobilné zbery textílií, kovového odpadu, viacvrstvových obalov nebezpečných odpadov. | zníženie odpadov v tonách, SKK zo separovaného odpadu, |
| Opatrenie 6.3.1.2 | Zabezpečiť efektívnu separáciu komunálneho odpadu v celej obci. | objem vyseparovaného odpadu v tonách, SKK zo separovaného odpadu, |
| Opatrenie 6.3.1.3 | Zabezpečiť likvidáciu čiernych skládok v obci. | m ² rekultivovanej plochy čiernych skládok, |
| Opatrenie 6.3.1.4 | Výstavba obecného kompostoviska. | Objem uskladneného odpadu v tonách, |

| Ciele a opatrenia | | Merateľné indikátory |
|-------------------|--|--|
| Cieľ 6.3.2 | Informovanosť a poradenstvo | |
| Opatrenie 6.3.2.1 | Spracovať koncepciu zabezpečenia informovanosti, poradenstva a prevencie v oblasti ŽP. Trvale preferovať poradenstvo a prevenciu pred represiou. | počet vypracovaných koncepcií, počet poučených subjektov, |

| Ciele a opatrenia | | Merateľné indikátory |
|-------------------|--|---|
| Cieľ 6.3.3 | Ochrana a racionálne využívanie vôd | |
| Opatrenie 6.3.3.1 | Zabezpečiť výstavbu kanalizačnej siete a výstavba čističky odpadových vôd, znížiť množstvo znečisťujúcich látok vo vypúšťaných odpadových vodách na limitovanú úroveň. | m ³ vyčistenej splaškovej vody prostredníctvom ČOV, m ³ odvedenej splaškovej vody kanalizáciou, bm novovybudovanej kanalizačnej siete, počet novopripojených domácností, |
| Opatrenie 6.3.3.2 | Zabezpečiť dostatok kvalitnej pitnej vody, minimalizovať straty vo vodovodných sieťach. | bm vybudovaného vodovodu, |
| Opatrenie 6.3.3.3 | Obnoviť prirodzené vodozádržné funkcie tokov a inundačných území (obnoviť staré korytá). | bm obnovených starých koryt, |
| Opatrenie 6.3.3.4 | Výstavba dažďovej kanalizácie. | počet novopripojených domácností, km novovybudovanej kanalizačnej siete, m ³ odvedenej dažďovej vody, |
| Opatrenie 6.3.3.5 | Zamedziť možnostiam znečistenia povrchových vôd tunajším poľnohospodárskym družstvom. | Počet odhalených incidentov, Objem uchránených prírodných hodnôt v SKK, |
| Opatrenie 6.3.3.6 | Regulácia koryt miestnych potokov - Štiavnica, Račnov, Studenský p.. | km zregulovaných a upravených koryt miestnych tokov, zvýšenie prietoku v %, |

| Ciele a opatrenia | | Merateľné indikátory |
|-------------------|------------------|----------------------|
| Cieľ 6.3.4 | Ochrana ovzdušia | |



| | | |
|-------------------|--|--|
| Opatrenie 6.3.4.1 | Zabezpečiť zníženie produkovaných emisií hlavným zdrojom znečistenia – domácnosti. | Počet domácností s vykurovaním alternatívnymi zdrojmi energie, |
|-------------------|--|--|

7.4 SOCIÁLNA OBLASŤ A ZDRAVOTNÍCTVO

| Ciele a opatrenia | | Merateľné indikátory |
|-------------------|---|--|
| Cieľ 6.4.1 | Doplniť chýbajúcu infraštruktúru sociálnych zariadení v obci a zvýšiť ich kvalitu. | |
| Opatrenie 6.4.1.1 | Vybudovať/zriadiť zariadenie poskytujúce sociálne služby (dom opatrovateľskej služby, domov dôchodcov). | Počet nových sociálnych služieb, m ² plochy pre zariadenie sociálnych služieb, |
| Opatrenie 6.4.1.2 | Vybudovať/zriadiť zariadenie poskytujúce sociálne služby - hospit. | kapacita zariadenia v osobách, využitelnosť kapacity v %, počet klientov, počet nových pracovných miest, |
| Opatrenie 6.4.1.3 | Výstavba nájomných bytov v obci. | počet nájomných bytov, celková obytná plocha, počet ubytovaných osôb, počet ubytovaných rodín, |

| Ciele a opatrenia | | Merateľné indikátory |
|-------------------|--|--|
| Cieľ 6.4.2 | Zlepšiť úroveň poskytovania zdravotníckych a sociálnych služieb. | |
| Opatrenie 6.4.2.1 | Zlepšenie úrovne poskytovania domácej ošetrovateľskej starostlivosti, rozšírenie jej služieb o poskytovanie rehabilitačných cvičení. | počet ošetrovaných pacientov, |
| Opatrenie 6.4.2.2 | Zabezpečiť aspoň raz mesačne poradňu v obci. | počet informovaných pacientov, |
| Opatrenie 6.4.2.3 | Zabezpečiť dostupnosť zdravotnej starostlivosti pre dospelých občanov. | zlepšenie dostupnosti v čase, zvýšenie počtu ošetrovaných pacientov, |
| Opatrenie 6.4.2.4 | Zabezpečovať komplexnú zdravotnú starostlivosť o starých ľudí a dlhodobo chorých. | počet ošetrovaných pacientov, |
| Opatrenie 6.4.2.5 | Zvýšiť úroveň poskytovaných sociálnych služieb. | zvýšenie kvality poskytovanej služby cez index spokojnosti, |
| Opatrenie 6.4.2.6 | Podporiť služby pre marginalizované skupiny občanov a týrané ženy. | počet novoposkytovaných služieb, počet nových zákazníkov, |
| Opatrenie 6.4.2.7 | Zriadenie klubu dôchodcov. | Počet členov klubu, Počet uskutočnených pravidelných podujatí, |
| Opatrenie 6.4.2.8 | Zabezpečenie stravovania pre dôchodcov a soc. odkázaných. | kapacita zariadenie v osobách, počet stálych stravníkov, počet novovytvorených pracovných miest, počet vydaných jedál denne, |
| Opatrenie 6.4.2.9 | Zabezpečenie opatrovateľskej služby. | počet opatrovaných osôb, počet novovytvorených pracovných miest, |

7.5 ŠKOLSTVO A ŠPORT

| Ciele a opatrenia | | Merateľné indikátory |
|-------------------|---|--|
| Cieľ 6.5.1 | Budovanie a rozvoj školskej infraštruktúry. | |
| Opatrenie 6.5.1.1 | Modernizovať a rekonštruovať budovu základnej školy. | zníženie koeficientu prestupu tepla, m ² zrekonštruovanej strešnej krytiny, m ² zrekonštruovanej podlahovej krytiny, |
| Opatrenie 6.5.1.2 | Modernizácia vnútorného vybavenia základnej školy. | zlepšenie materiálneho vybavenia, |
| Opatrenie 6.5.1.3 | Rekonštrukcia priestorov pre osobnú hygienu v budove základnej školy. | Zvýšenie kapacity zariadení, m ² zrekonštruovanej podlahovej krytiny, |
| Opatrenie 6.5.1.4 | Vybudovanie športového ihriska pre potreby základnej a materskej školy. | m ² vybudovaných ihrísk, |
| Opatrenie 6.5.1.5 | Výstavba telocvične. | využitelnosť telocvične v dňoch/rok, počet detí v ZŠ a MŠ využívajúcich telocvičňu, celková plocha na cvičenie, počet organizovaných športových podujatí za rok, |
| Opatrenie 6.5.1.6 | Modernizovať a rekonštruovať budovu materskej školy. | zníženie koeficientu prestupu tepla, m ² zrekonštruovanej strešnej krytiny, m ² zrekonštruovanej podlahovej krytiny, |



| Ciele a opatrenia | | Merateľné indikátory |
|--------------------|---|---|
| Cieľ 6.5.2. | Trvalé skvalitňovanie vyváženej ponuky | výkonnostného a rekreačného športu. |
| Opatrenie 6.5.2.1 | Vybudovanie športového areálu v obci. | m ² vybudovaných ihrísk, |
| Opatrenie 6.5.2.2 | Výstavba lyžiarskeho vleku s príslušenstvom. | počet novovytvorených pracovných miest, objem vyprodukovaného HDP v SKK, SKK z predaja služieb, Počet nových návštevníkov obce, |
| Opatrenie 6.5.2.3 | Výstavba cykloturistických trás. | km vybudovaných trás, |
| Opatrenie 6.5.2.4 | Rekonštrukcia kolkárne. | počet novovytvorených pracovných miest, objem vyprodukovaného HDP v SKK, SKK z predaja služieb, Počet nových návštevníkov obce, |
| Opatrenie 6.5.2.5 | Vytváranie materiálnych a finančných podmienok na rozvoj výkonnostného a rekreačného športu v obci. | SKK vyčlenených na šport, |
| Opatrenie 6.5.2.6 | Podpora organizácie športových podujatí regionálneho významu. | SKK vyčlenených na podporu športu, počet podporených podujatí, |
| Opatrenie 6.5.2.7 | Podpora športových aktivít zdravotne postihnutých občanov. | počet podporených zdravotne postihnutých, |
| Opatrenie 6.5.2.8 | Podporovať talentovanú mládež. | počet podporených osôb, SKK na podporu športu, |
| Opatrenie 6.5.2.9 | Spolupracovať s občianskymi združeniami, inými právnickými a fyzickými osobami, pôsobiacimi v oblasti telesnej kultúry. | počet spolupracujúcich FO a PO, |
| Opatrenie 6.5.2.10 | Výstavba multifunkčného športového areálu s príslušenstvom. | počet novovytvorených pracovných miest, objem vyprodukovaného HDP v SKK, SKK z predaja služieb, Počet nových návštevníkov obce, |
| Opatrenie 6.5.2.11 | Komplexná rekonštrukcia kúpaliska v Cigrunte s príslušenstvom. | počet novovytvorených pracovných miest, objem vyprodukovaného HDP v SKK, SKK z predaja služieb, Počet nových návštevníkov obce, počet nových bazénov, |
| Opatrenie 6.5.2.12 | Výstavba Relaxačného centra. | počet novovytvorených pracovných miest, objem vyprodukovaného HDP v SKK, SKK z predaja služieb, Počet nových návštevníkov obce, |

7.6 KULTÚRA

| Ciele a opatrenia | | Merateľné indikátory |
|-------------------|--|---|
| Cieľ 6.6.1 | Zachovanie kultúrno-historického potenciálu obce a rozvoj kultúrnych, informačných a voľnočasových aktivít v nadväznosti na rozvoj cestovného ruchu na regionálnej a miestnej úrovni. | |
| Opatrenie 6.6.1.1 | Rekonštrukcia domu kultúry. | zníženie koeficientu prestupu tepla, m ² zrekonštruovanej strešnej krytiny, m ² zrekonštruovanej podlahovej krytiny, kapacita zariadenia, počet organizovaných kultúrnych podujatí, |
| Opatrenie 6.6.1.2 | Rekonštrukcia tradičnej architektúry a zriadenie stálych expozícií z pôvodného štýlu života obyvateľov vo obci. | počet zriadených expozícií, počet návštevníkov expozície, |
| Opatrenie 6.6.1.3 | Prepojiť obec so subjektami cestovného ruchu, agroturistiky. | počet uzatvorených kontraktov, počet kontaktov, |
| Opatrenie 6.6.1.4 | Budovanie remeselníckych dvorov. | počet remeselníckych dvorov, počet návštevníkov, objem vyrobenej produkcie, |
| Opatrenie 6.6.1.5 | Vybudovanie turistických a náučných trás pre žiakov, študentov, rodiny s deťmi, priemerných aj náročných klientov s využitím kultúrno – historického, folklórneho aj prírodného bohatstva. | km vybudovaných turistických trás, počet návštevníkov, |



| | | |
|--------------------|--|--|
| Opatrenie 6.6.1.6 | Zachovanie a rozvoj ľudových tradícií (folklorný tanec, hudba a spev, ľudové remeslá, ľudový odev a doplnky, pôvodné bývanie a hospodárenie) a ich maximálne využitie v cestovnom ruchu a agroturistike. | počet zorganizovaných podujatí, počet návštevníkov podujatí, |
| Opatrenie 6.6.1.7 | Výstavba pódia s tribúnou na uskutočňovanie kultúrnych akcií. | počet podujatí, počet návštevníkov podujatí, |
| Opatrenie 6.6.1.8 | Premiestnenie kaplnky Sv. Jána Nepomuckého. | počet návštevníkov, |
| Opatrenie 6.6.1.9 | Podpora rozvoja kultúrnych aktivít a tradícií prostredníctvom rómskej mládeže. | počet podujatí doma i v zahraničí, počet zapojených rómov, |
| Opatrenie 6.6.1.10 | Organizovanie pravidelných kultúrnych podujatí – Deň obce, Hody, atď.. | počet podujatí, počet návštevníkov podujatí, |

| Ciele a opatrenia | | Merateľné indikátory |
|-------------------|--|--|
| Cieľ 6.6.2 | Organizačné zabezpečenie | |
| Opatrenie 6.6.2.1 | Spracovať kalendár kultúrnych podujatí na celý rok, tento priebežne aktualizovať. Rozšíriť žánrovú ponuku s orientáciou na hodnotný kultúrny prínos. | počet vytlačených a distribuovaných publikácií, zvýšenie návštevnosti kultúrnych podujatí, |

| Ciele a opatrenia | | Merateľné indikátory |
|-------------------|--|---|
| Cieľ 6.6.3 | Propagácia v oblasti kultúry | |
| Opatrenie 6.6.3.1 | Spracovať globálnu koncepciu „propagácie“ histórie obce v multimediálnej forme. | počet vytlačených a distribuovaných publikácií, zvýšenie návštevnosti obce, |
| Opatrenie 6.6.3.2 | Spracovať komplexný informačný bulletin o historickom vývoji a tradíciách obce pre školy aj subjekty cestovného ruchu. | počet vytlačených a distribuovaných publikácií, zvýšenie návštevnosti obce, |
| Opatrenie 6.6.3.3 | Propagácia kultúry na Internete prostredníctvom www stránky obce. | počet prístupov na www, |

7.6 CESTOVNÝ RUCH A PUBLIC RELATIONS

| Ciele a opatrenia | | Merateľné indikátory |
|-------------------|--|---|
| Cieľ 6.8.1 | Účinná propagácia obce. | |
| Opatrenie 6.8.1.1 | Rozvoj samostatnej www stránky obce. | počet prístupov na www, |
| Opatrenie 6.8.1.2 | Spracovať globálnu koncepciu propagácie obce v multimediálnej forme. | počet vytlačených a distribuovaných publikácií, zvýšenie návštevnosti obce, |
| Opatrenie 6.8.1.3 | Spracovať koncepciu regionálnej spolupráce s okolitými turistickými lokalitami a domácimi i zahraničnými CK. | počet oslovených CR, počet vypracovaných koncepcií, |

| Ciele a opatrenia | | Merateľné indikátory |
|-------------------|--|---|
| Cieľ 6.8.2 | Rekreačno - relaxačné zázemie obce. | |
| Opatrenie 6.8.2.1 | Zriadenie tropikária v skleníku kaštieľa - úprava okolia. | SKK z predaja služieb, Počet nových návštevníkov obce, |
| Opatrenie 6.8.2.2 | Vybudovanie oddychovej zóny obce. | m ² oddychových zón, počet návštevníkov, |
| Opatrenie 6.8.2.3 | Sprístupnenie náučného chodníka v časti parku po Pánskej ceste po Kolpach. | Počet nových návštevníkov obce, počet nových atraktivít, |
| Opatrenie 6.8.2.4 | Zriadenie rozária v parku pri kaštieli. | tržba z návštevnosti, počet turistov, |
| Opatrenie 6.8.2.5 | Výstavba lyžiarskeho vleku s príslušenstvom. | počet novovytvorených pracovných miest, objem vyprodukovaného HDP v SKK, SKK z predaja služieb, Počet nových návštevníkov obce, |
| Opatrenie 6.8.2.6 | Vybudovanie športového areálu v obci. | m ² ihrísk, počet ihrísk podľa jednotlivých športov, |



| | | |
|--------------------|---|---|
| | | počet návštevníkov, |
| Opatrenie 6.8.2.7 | Výstavba školiaceho a kongresového centra s ubytovacími kapacitami v budove sýpky pri Antole. | počet zriadených ubytovacích kapacít, počet nových návštevníkov obce, tržby z predaja turistických služieb, počet seminárov, konferencií, počet vytvorených pracovných miest, |
| Opatrenie 6.8.2.8 | Zriadenie reštaurácie na prízemí sýpky. | stravovacie kapacity v osobách, počet vydaných jedál, počet nových návštevníkov obce, tržby z predaja turistických služieb, počet vytvorených pracovných miest, |
| Opatrenie 6.8.2.9 | Zriadenie vinárne v historickom štýle v pivnici sýpky. | počet nových návštevníkov obce, tržby z predaja turistických služieb, počet vytvorených pracovných miest, |
| Opatrenie 6.8.2.10 | Zriadenie mini ZOO v parku pri kaštieli Antol. | počet novovytvorených pracovných miest, objem vyprodukovaného HDP v SKK, SKK z predaja služieb, Počet nových návštevníkov obce, počet volier, počet zvierat, |
| Opatrenie 6.8.2.11 | Výstavba Relaxačného centra s bazénom. | počet zriadených ubytovacích kapacít, počet nových návštevníkov obce, tržby z predaja turistických služieb, počet seminárov, konferencií, počet vytvorených pracovných miest, |
| Opatrenie 6.8.2.12 | Zriadenie Internet Cafe. | počet novovytvorených pracovných miest, objem vyprodukovaného HDP v SKK, SKK z predaja služieb, Počet nových návštevníkov obce, |
| Opatrenie 6.8.2.13 | Komplexná rekonštrukcia kúpaliska v Cigrunte s príslušenstvom. | počet nových návštevníkov obce, tržby z predaja turistických služieb, počet vytvorených pracovných miest, |
| Opatrenie 6.8.2.14 | Rekonštrukcia penziónu "Starý hostinec". | počet zriadených ubytovacích kapacít, počet nových návštevníkov obce, tržby z predaja turistických služieb, počet vytvorených pracovných miest, |
| Opatrenie 6.8.2.15 | Realizácia systému poznávacích, športových a kultúrnych pobytov. | počet nových návštevníkov obce, tržby z predaja turistických služieb, počet vytvorených pracovných miest, |
| Opatrenie 6.8.2.16 | Výstavba relaxačno – rehabilitačného centra. | počet zriadených ubytovacích kapacít, počet nových návštevníkov obce, tržby z predaja turistických služieb, počet vytvorených pracovných miest, |
| Opatrenie 6.8.2.17 | Zriadenie ordinácií špecializovaných lekárov. | počet nových návštevníkov obce, tržby z predaja zdravotníckych služieb, počet vytvorených pracovných miest, |
| Opatrenie 6.8.2.18 | Rekonštrukcia kolkárne. | počet nových návštevníkov obce, tržby z predaja turistických služieb, počet vytvorených pracovných miest, |
| Opatrenie 6.8.2.19 | Výstavba multifunkčného športového areálu s príslušenstvom. | počet nových návštevníkov obce, tržby z predaja turistických služieb, počet vytvorených pracovných miest, |
| Opatrenie 6.8.2.20 | Výstavba predajných stánkov so suvenírmi a informačného centra v tradičnom štýle. | počet nových návštevníkov obce, tržby z predaja turistických suvenírov, počet vytvorených pracovných miest, |
| Opatrenie 6.8.2.21 | Výstavba rekreačného zariadenia v časti Kolpach. | počet zriadených ubytovacích kapacít, počet nových návštevníkov obce, tržby z predaja turistických služieb, počet vytvorených pracovných miest, |



8 FINANČNÝ PLÁN PROGRAMU

Jednou z kľúčových otázok pre realizáciu programu rozvoja kraja je schopnosť obce v priebehu jeho realizácie zaistiť zdroje potrebné na jeho financovanie. Tieto zdroje vznikajú vo viacerých sférach – v súkromnom sektore, verejnej správe, ide tiež o zdroje zahraničné, najmä o prostriedky Európskej únie. Dôležitým zdrojom budú, po dokončení reformy verejnej správy a uskutočnení daňovej reformy, vlastné prostriedky. V dôsledku neexistencie nevyhnutných podkladových údajov pre stanovenie finančného rámca, v ktorom by sa mal program rozvoja v strednodobom horizonte pohybovať, je výška prostriedkov potrebná na realizáciu jednotlivých opatrení a aktivít stanovená len orientačne. Táto časť sa bude konkretizovaná v závislosti od reálneho čerpania finančných príspevkov zo štrukturálnych fondov, možností obecného rozpočtu atď..

Vychádzajúc z vyššie zadefinovaných cieľov, priorít a opatrení a na základe auditu pripravovaných projektových zámerov v réžii samosprávy, podnikateľskej sféry či neziskových a iných organizácií bol vypracovaný plán realizácie programu. Definuje, z akých prostriedkov by sa mali tieto zámery realizovať, kto by mal byť žiadateľom, určuje predpokladané časové rámce

8.1 HOSPODÁRSTVO A VEDECKO-TECHNICKÝ ROZVOJ

| Strategický zámer | | | | |
|---|---|-------------------------------|---------------------------------------|--|
| Zlepšiť podmienky pre rozvoj podnikateľských aktivít, s dôrazom na zvýšenie úrovne zamestnanosti a úrovne a kvality služieb pre obyvateľov obce. V oblasti priemyslu je potrebné okrem zachovania stabilných prvkov výroby všetkými možnými opatreniami podporovať vytváranie nových pracovných príležitostí. | | | | |
| Cieľ 6.1.1.1 Podpora malého a stredného podnikania zo strany obce | | | | |
| Opatrenie 6.1.1.1 | Spracovať stratégiu podpory podnikania a zvýšenia informovanosti o možnostiach podpory zo strany obce, VÚC, štátu a EÚ. | | | |
| | | Predpokladaný rozpočet | Zdroje financovania | Oprávnení žiadatelia |
| Aktivity | Vypracovanie analýzy možností rozvoja podnikateľských aktivít v obci. | 15 | rozpočet obce, ŠF EÚ | podnikateľské subjekty, obec |
| | Analýza a priebežná aktualizácia verejných výdavkových programov pre podporu podnikania. | 10 | rozpočet obce | podnikateľské subjekty, obec |
| | Prezentácia foriem podpory podnikateľských subjektov zo strany obce. | podľa potreby | - | podnikateľské subjekty, obec |
| Opatrenie 6.1.1.2 | Vymedziť prenajímateľné obecné priestory pre potrebné služby a remeselné dielne. | | | |
| | | Predpokladaný rozpočet | Zdroje financovania | Oprávnení žiadatelia |
| Aktivity | Rekonštrukcia vybraných budov v obecnom vlastníctve a ich príprava na prenájom podnikateľským subjektom. | 250 | rozpočet obce, podnikateľské subjekty | obec, podnikateľské subjekty |
| Opatrenie 6.1.1.3 | Vypracovať postup podpory, výučby a rozvoja tradičných remesiel v obci. | | | |
| | | Predpokladaný rozpočet | Zdroje financovania | Oprávnení žiadatelia |
| Aktivity | Vytvoriť materiálne finančné a personálne podmienky pre rozvoj tradičných remesiel v obci. | podľa potreby | rozpočet obce, ŠF EÚ | obec, podnikateľské subjekty |
| | Nadviazať spoluprácu vzdelávacích inštitúcií, obce, podnikateľských subjektov a obyvateľov obce pri výučbe a prezentácii tradičných remesiel. | podľa potreby | - | obec, podnikateľské subjekty, obyvatelia |
| Opatrenie 6.1.1.4 | Zvýšenie kapacít informačných a poradenských služieb a podpora vzdelávania firiem. | | | |
| | | Predpokladaný rozpočet | Zdroje financovania | Oprávnení žiadatelia |
| Aktivity | Zabezpečenie personálnych a technických kapacít na poskytovanie informačných a poradenských služieb. | podľa potreby | rozpočet obce, ŠF EÚ | obec Sv. Anton |
| Opatrenie 6.1.1.5 | Podpora budovania kooperačných sietí malých a stredných firiem. | | | |



| | | Predpokladaný rozpočet | Zdroje financovania | Oprávnení žiadatelia |
|-------------------|---|-------------------------------|--|------------------------------|
| Aktivity | Vytvoriť inštitucionálne podmienky na podporu MSP so susednými obcami. | podľa potreby | rozpočet obce | obec, podnikateľské subjekty |
| | Analýza predpokladov budovania kooperačných sietí malých a stredných firiem v obci a jej okolí. | 20 | rozpočet obce, ŠF EÚ | obec, podnikateľské subjekty |
| | Tvorba stratégie budovania kooperačných sietí malých a stredných firiem. | 25 | rozpočet obce, ŠF EÚ | obec, podnikateľské subjekty |
| Opatrenie 6.1.1.6 | Podporovanie zavádzania remeselníckych dielní pre remeslá, ktoré sú pre obec typické. | | | |
| | | Predpokladaný rozpočet | Zdroje financovania | Oprávnení žiadatelia |
| Aktivity | Výber a rekonštrukcia vhodných budov na alokáciu remeselného dvora. | 450 | rozpočet obce, ŠF EÚ | obec Sv. Anton |
| | Zabezpečenie personálnych kapacít. | podľa potreby | rozpočet obce, | obec Sv. Anton |
| | Materiálne zabezpečenie remeselných dvorov predmetní s kultúrohistorickou hodnotou. | podľa potreby | rozpočet obce, ŠF EÚ | obec Sv. Anton |
| Opatrenie 6.1.1.7 | Rekonštrukcia existujúcej zastaralej zóny poľnohospodárskeho podniku, s dôrazom na ekologizáciu a efektívnosť rastlinnej a živočíšnej výroby. | | | |
| | | Predpokladaný rozpočet | Zdroje financovania | Oprávnení žiadatelia |
| Aktivity | Vyriešenie vlastníckych vzťahov. | podľa potreby | rozpočet obce, ŠF EÚ, podnikateľské subjekty, úvery, iné grantové schémy | podnikateľské subjekty |
| | Návrh alternatív rozvoja. | 20 | rozpočet obce, ŠF EÚ, podnikateľské subjekty, úvery, iné grantové schémy | podnikateľské subjekty |
| | Vypracovanie technickej dokumentácie. | 80 | rozpočet obce, ŠF EÚ, podnikateľské subjekty, úvery, iné grantové schémy | podnikateľské subjekty |
| | Ekologizácia výroby. | 10 000 | rozpočet obce, ŠF EÚ, podnikateľské subjekty, úvery, iné grantové schémy | podnikateľské subjekty |
| Opatrenie 6.1.1.8 | Zakladanie malých a stredných podnikov s majetkovou účasťou obce. | | | |
| | | Predpokladaný rozpočet | Zdroje financovania | Oprávnení žiadatelia |
| Aktivity | Analýza možností rozvoja podnikateľských aktivít obcou. | 20 | rozpočet obce, podnikateľské subjekty | obec, podnikateľské subjekty |
| | Spracovanie podnikateľského zámeru obce. | 30 | rozpočet obce, podnikateľské subjekty | obec, podnikateľské subjekty |
| | Príprava podmienok pre založenie podnikateľského subjektu. | 1 500 | rozpočet obce, podnikateľské subjekty | obec, podnikateľské subjekty |
| | Založenie podnikateľského subjektu. | 25 | rozpočet obce, podnikateľské subjekty | obec, podnikateľské subjekty |
| Opatrenie 6.1.1.9 | Rekonštrukcia areálu poľnohospodárskeho podniku. | | | |
| | | Predpokladaný rozpočet | Zdroje financovania | Oprávnení žiadatelia |



| | | | | |
|--------------------|---|-------------------------------|--|------------------------------|
| | Návrh alternatív rozvoja poľnohospodárskej výroby... | 30 | ŠF EÚ, podnikateľské subjekty, úvery, iné grantové schémy | podnikateľské subjekty, |
| | Vypracovanie technickej dokumentácie. | 70 | ŠF EÚ, podnikateľské subjekty, úvery, iné grantové schémy | podnikateľské subjekty, |
| | Rekonštrukcia areálu. | 20 000 | ŠF EÚ, podnikateľské subjekty, úvery, iné grantové schémy | podnikateľské subjekty, |
| Opatrenie 6.1.1.10 | Obstaranie technológie pre poľnohospodársky podnik. | | | |
| | | Predpokladaný rozpočet | Zdroje financovania | Oprávnení žiadatelia |
| | Vypracovanie podnikateľského plánu. | 30 | ŠF EÚ, podnikateľské subjekty, úvery, iné grantové schémy | podnikateľské subjekty, |
| | Obstaranie technológie. | 35 000 | ŠF EÚ, podnikateľské subjekty, úvery, iné grantové schémy | podnikateľské subjekty, |
| Opatrenie 6.1.1.11 | Výstavba lyžiarskeho vleku s príslušenstvom. | | | |
| | | Predpokladaný rozpočet | Zdroje financovania | Oprávnení žiadatelia |
| Aktivity | Vypracovanie podnikateľského plánu. | 30 | ŠF EÚ, podnikateľské subjekty, úvery, iné grantové schémy | podnikateľské subjekty, |
| | Výstavba vlekov. | 4 500 | ŠF EÚ, podnikateľské subjekty, úvery, iné grantové schémy | podnikateľské subjekty, |
| | Výstavba príslušenstva - stravovacie zariadenie, parkovisko. | 3 500 | ŠF EÚ, podnikateľské subjekty, úvery, iné grantové schémy | podnikateľské subjekty, |
| Opatrenie 6.1.1.12 | Výstavba školiaceho a kongresového centra s ubytovacími kapacitami v budove sýpky pri Antole. | | | |
| | | Predpokladaný rozpočet | Zdroje financovania | Oprávnení žiadatelia |
| Aktivity | Vypracovanie podnikateľského plánu. | 35 | rozpočet obce, ŠF EÚ, podnikateľské subjekty, úvery, iné grantové schémy | obec, podnikateľské subjekty |
| | Vypracovanie technickej dokumentácie. | 50 | rozpočet obce, ŠF EÚ, podnikateľské subjekty, úvery, iné grantové schémy | obec, podnikateľské subjekty |
| | Výstavba kongresového centra. | 15 000 | rozpočet obce, ŠF EÚ, podnikateľské subjekty, úvery, iné grantové schémy | obec, podnikateľské subjekty |
| Opatrenie 6.1.1.13 | Zriadenie reštaurácie na prízemí sýpky. | | | |
| | | Predpokladaný rozpočet | Zdroje financovania | Oprávnení žiadatelia |



| | | | | |
|--------------------|--|-------------------------------|--|------------------------------|
| Aktivity | Vypracovanie podnikateľského plánu. | 20 | rozpočet obce, ŠF EÚ, podnikateľské subjekty, úvery, iné grantové schémy | obec, podnikateľské subjekty |
| | Vypracovanie technickej dokumentácie. | 25 | rozpočet obce, ŠF EÚ, podnikateľské subjekty, úvery, iné grantové schémy | obec, podnikateľské subjekty |
| | Zriadenie reštaurácie. | 3 000 | rozpočet obce, ŠF EÚ, podnikateľské subjekty, úvery, iné grantové schémy | obec, podnikateľské subjekty |
| Opatrenie 6.1.1.14 | Zriadenie vinárne v historickom štýle v pivnici sýpky. | | | |
| | | Predpokladaný rozpočet | Zdroje financovania | Oprávnení žiadateľa |
| Aktivity | Vypracovanie podnikateľského plánu. | 20 | rozpočet obce, ŠF EÚ, podnikateľské subjekty, úvery, iné grantové schémy | podnikateľské subjekty, |
| | Vypracovanie technickej dokumentácie. | 20 | rozpočet obce, ŠF EÚ, podnikateľské subjekty, úvery, iné grantové schémy | podnikateľské subjekty, |
| | Zriadenie vinárne v historickom štýle. | 1 500 | rozpočet obce, ŠF EÚ, podnikateľské subjekty, úvery, iné grantové schémy | podnikateľské subjekty, |
| Opatrenie 6.1.1.15 | Zriadenie mini ZOO v parku pri kaštieli Antol. | | | |
| | | Predpokladaný rozpočet | Zdroje financovania | Oprávnení žiadateľa |
| Aktivity | Vypracovanie technickej dokumentácie. | 25 | rozpočet obce, ŠF EÚ, podnikateľské subjekty, úvery, iné grantové schémy | obec Sv. Anton |
| | Zriadenie ZOO - technická stránka. | 500 | rozpočet obce, ŠF EÚ, podnikateľské subjekty, úvery, iné grantové schémy | obec Sv. Anton |
| | Obstaranie zveriny. | podľa potreby | rozpočet obce, ŠF EÚ, podnikateľské subjekty, úvery, iné grantové schémy | obec Sv. Anton |
| Opatrenie 6.1.1.16 | Výstavba Relaxačného centra. | | | |
| | | Predpokladaný rozpočet | Zdroje financovania | Oprávnení žiadateľa |
| Aktivity | Vypracovanie podnikateľského plánu. | 40 | ŠF EÚ, podnikateľské subjekty, úvery, iné grantové schémy | podnikateľské subjekty, |
| | Vypracovanie technickej dokumentácie. | 60 | ŠF EÚ, podnikateľské subjekty, úvery, iné grantové schémy | podnikateľské subjekty, |



| | | | | |
|-----------------------|--|-----------------------------------|---|--------------------------------|
| | Príprava pozemku. | 4 500 | ŠF EÚ, podnikateľské subjekty, úvery, iné grantové schémy | podnikateľské subjekty, |
| | Výstavba centra. | 20 000 | ŠF EÚ, podnikateľské subjekty, úvery, iné grantové schémy | podnikateľské subjekty, |
| Opatrenie 6.1.1.17 | Zriadenie Internet Cafe. | | | |
| | | Predpokladaný rozpočet | Zdroje financovania | Oprávnení žiadateľa |
| Aktivity | Obstaranie a úprava vhodných priestorov. | 250 | ŠF EÚ, podnikateľské subjekty, úvery, iné grantové schémy | podnikateľské subjekty, |
| | Zriadenie I. Cafe. | 450 | ŠF EÚ, podnikateľské subjekty, úvery, iné grantové schémy | podnikateľské subjekty, |
| Opatrenie 6.1.1.17 | Komplexná rekonštrukcia kúpaliska v Cigrunte s príslušenstvom. | | | |
| | | Predpokladaný rozpočet | Zdroje financovania | Oprávnení žiadateľa |
| Aktivity | Vypracovanie podnikateľského plánu. | 35 | ŠF EÚ, podnikateľské subjekty, úvery, iné grantové schémy | podnikateľské subjekty, |
| | Vypracovanie technickej dokumentácie. | 45 | ŠF EÚ, podnikateľské subjekty, úvery, iné grantové schémy | podnikateľské subjekty, |
| | Príprava pozemku. | 10 000 | ŠF EÚ, podnikateľské subjekty, úvery, iné grantové schémy | podnikateľské subjekty, |
| | Výstavba kúpaliska. | 25 000 | ŠF EÚ, podnikateľské subjekty, úvery, iné grantové schémy | podnikateľské subjekty, |
| Opatrenie 6.1.1.18 | Rekonštrukcia penziónu "Starý hostinec". | | | |
| | | Predpokladaný rozpočet | Zdroje financovania | Oprávnení žiadateľa |
| Aktivity | Vypracovanie podnikateľského plánu. | 35 | ŠF EÚ, podnikateľské subjekty, úvery, iné grantové schémy | podnikateľské subjekty, |
| | Vypracovanie technickej dokumentácie. | 40 | ŠF EÚ, podnikateľské subjekty, úvery, iné grantové schémy | podnikateľské subjekty, |
| | Rekonštrukcia historickej budovy. | 3 500 | ŠF EÚ, podnikateľské subjekty, úvery, iné grantové schémy | podnikateľské subjekty, |



| | | | | |
|--------------------|--|-------------------------------|---|-----------------------------|
| | Vnútorne zariadenie, personálne zabezpečenie. | 2 000 | ŠF EÚ, podnikateľské subjekty, úvery, iné grantové schémy | podnikateľské subjekty, |
| Opatrenie 6.1.1.19 | Realizácia systému poznávacích, športových a a kultúrnych pobytov. | | | |
| | | Predpokladaný rozpočet | Zdroje financovania | Oprávnení žiadatelia |
| Aktivity | Vypracovanie podnikateľského plánu. | 25 | ŠF EÚ, podnikateľské subjekty, úvery, iné grantové schémy | podnikateľské subjekty, |
| | Zabezpečenie personálnych a materiálnych kapacít. | podľa potreby | ŠF EÚ, podnikateľské subjekty, úvery, iné grantové schémy | podnikateľské subjekty, |
| | Uskutočnenie marketingových aktivít. | podľa potreby | ŠF EÚ, podnikateľské subjekty, úvery, iné grantové schémy | podnikateľské subjekty, |
| Opatrenie 6.1.1.20 | Výstavba relaxačno - rehabilitačného centra. | | | |
| | | Predpokladaný rozpočet | Zdroje financovania | Oprávnení žiadatelia |
| Aktivity | Vypracovanie podnikateľského plánu. | 40 | ŠF EÚ, podnikateľské subjekty, úvery, iné grantové schémy | podnikateľské subjekty, |
| | Vypracovanie technickej dokumentácie. | 50 | ŠF EÚ, podnikateľské subjekty, úvery, iné grantové schémy | podnikateľské subjekty, |
| | Výstavba zariadenia a úprava okolitých pozemkov. | 15 000 | ŠF EÚ, podnikateľské subjekty, úvery, iné grantové schémy | podnikateľské subjekty, |
| | Zabezpečenie vnútorného vybavenia. | 3 500 | ŠF EÚ, podnikateľské subjekty, úvery, iné grantové schémy | podnikateľské subjekty, |
| Opatrenie 6.1.1.21 | Zriadenie ordinácií špecializovaných lekárov v RRC. | | | |
| | | Predpokladaný rozpočet | Zdroje financovania | Oprávnení žiadatelia |
| Aktivity | Zriadenie ordinácie ortopéda a neurológa. | podľa potreby | ŠF EÚ, podnikateľské subjekty, úvery, iné grantové schémy | podnikateľské subjekty, |
| Opatrenie 6.1.1.22 | Rekonštrukcia kolkárne. | | | |
| | | Predpokladaný rozpočet | Zdroje financovania | Oprávnení žiadatelia |
| Aktivity | Vypracovanie podnikateľského plánu. | 20 | ŠF EÚ, podnikateľské subjekty, úvery, iné grantové schémy | podnikateľské subjekty, |
| | Vypracovanie technickej dokumentácie. | 25 | ŠF EÚ, podnikateľské subjekty, úvery, iné grantové schémy | podnikateľské subjekty, |

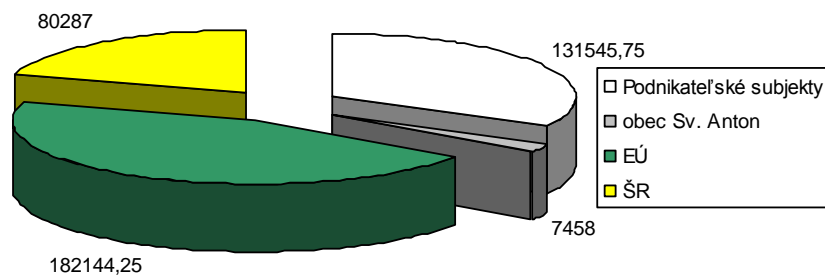


| | | | | |
|-----------------------|--|-----------------------------------|--|--|
| | Príprava pozemku. | 800 | ŠF EÚ, podnikateľské subjekty, úvery, iné grantové schémy | podnikateľské subjekty, |
| | Rekonštrukcia kolkárne s príslušenstvom. | 1 500 | ŠF EÚ, podnikateľské subjekty, úvery, iné grantové schémy | podnikateľské subjekty, |
| Opatrenie 6.1.1.23 | Výstavba multifunkčného športového areálu s príslušenstvom. | | | |
| | | Predpokladaný rozpočet | Zdroje financovania | Oprávnení žiadateľa |
| Aktivity | Vypracovanie podnikateľského plánu. | 35 | ŠF EÚ, podnikateľské subjekty, úvery, iné grantové schémy | podnikateľské subjekty, |
| | Vypracovanie technickej dokumentácie. | 30 | ŠF EÚ, podnikateľské subjekty, úvery, iné grantové schémy | podnikateľské subjekty, |
| | Príprava pozemku. | 1 000 | ŠF EÚ, podnikateľské subjekty, úvery, iné grantové schémy | podnikateľské subjekty, |
| | Výstavba športového areálu. | 2 500 | ŠF EÚ, podnikateľské subjekty, úvery, iné grantové schémy | podnikateľské subjekty, |
| Opatrenie 6.1.1.24 | Výstavba predajných stánkov so suvenírmi a informačného centra v tradičnom štýle. | | | |
| | | Predpokladaný rozpočet | Zdroje financovania | Oprávnení žiadateľa |
| Aktivity | Vypracovanie technickej dokumentácie. | 25 | rozpočet obce, ŠF EÚ, podnikateľské subjekty, úvery, iné grantové schémy | podnikateľské subjekty, obec Sv. Anton |
| | Výstavba stánkov v tradičnom štýle. | 750 | rozpočet obce, ŠF EÚ, podnikateľské subjekty, úvery, iné grantové schémy | podnikateľské subjekty, obec Sv. Anton |
| Opatrenie 6.1.1.25 | Výstavba rekreačného zariadenia v časti Kolpach. | | | |
| | | Predpokladaný rozpočet | Zdroje financovania | Oprávnení žiadateľa |
| Aktivity | Vypracovanie podnikateľského plánu. | 60 | ŠF EÚ, podnikateľské subjekty, úvery, iné grantové schémy | podnikateľské subjekty, |
| | Vypracovanie technickej dokumentácie. | 150 | ŠF EÚ, podnikateľské subjekty, úvery, iné grantové schémy | podnikateľské subjekty, |
| | Výstavba zariadenia s príslušenstvom. | 25 000 | ŠF EÚ, podnikateľské subjekty, úvery, iné grantové schémy | podnikateľské subjekty, |
| Cieľ 6.1.2 | Podpora tradičných odvetví priemyslu | | | |
| Opatrenia 6.1.2.1 | Zavádzanie nových technológií do súčasných výrobných prevádzok - poľnohospodárskeho podniku. | | | |



| | | Predpokladaný rozpočet | Zdroje financovania | Oprávnení žiadateľa |
|-------------------|---|------------------------|--|------------------------------|
| Aktivity | Podpora podnikateľov zavádzajúcich výrobu na báze progresívnych technológií, pomoc pri získavaní nenávratných finančných prostriedkov zo Štrukturálnych fondov na tento účel. | podľa možností | rozpočet obce, ŠF EÚ, podnikateľské subjekty, úvery, iné grantové schémy | obec, podnikateľské subjekty |
| Opatrenia 6.1.2.2 | Podporovať rozvoj tých odvetví priemyslu, pre ktorých rozvoj sú v okolí obce vytvorené ideálne podmienky – hlavne drevársky priemysel. | | | |
| | | Predpokladaný rozpočet | Zdroje financovania | Oprávnení žiadateľa |
| Aktivity | Podpora rozvojových zámerov súkromnej sféry, ktoré sú v súlade s potrebami rozvoja obce a ktoré sú efektívne z pohľadu tvorby nových pracovných miest. | podľa možností | rozpočet obce, ŠF EÚ, podnikateľské subjekty, úvery, iné grantové schémy | obec, podnikateľské subjekty |
| Opatrenia 6.1.2.3 | Podpora výroby a podnikateľských subjektov, ktoré využívajú surovinové zdroje regiónu. | | | |
| | | Predpokladaný rozpočet | Zdroje financovania | Oprávnení žiadateľa |
| Aktivity | Podpora spracovateľov miestnych surovín finančnými a nefinančnými opatreniami. | podľa možností | rozpočet obce, ŠF EÚ, podnikateľské subjekty, úvery, iné grantové schémy | obec, podnikateľské subjekty |
| | Podpora rozvoja živnostenského podnikania, ktoré sa zameriava hlavne na využívanie miestnej surovinovej základne. | podľa možností | rozpočet obce, ŠF EÚ, podnikateľské subjekty, úvery, iné grantové schémy | obec, podnikateľské subjekty |
| | Vytvorenie vhodného daňového prostredia pre uvedené podnikateľské subjekty. | podľa možností | rozpočet obce, | obec, podnikateľské subjekty |

Predpokladaná štruktúra finančných zdrojov (tis. Sk)



vlastné spracovanie

Časový horizont uskutočnenia

| Ciele a opatrenia / Termín uskutočnenia | | 2006 | 2007 | 2008 | 2009 | 2010 | 2011 | 2012 | 2013 | 2014 | 2015 |
|---|---|------|------|------|------|------|------|------|------|------|------|
| Cieľ 6.1.1 | Podpora malého a stredného podnikania zo strany obce | | | | | | | | | | |
| Opatrenie 6.1.1.1 | Spracovať stratégiu podpory podnikania a zvýšenia informovanosti o možnostiach podpory zo strany obce, VÚC, štátu a EÚ. | | | | | | | | | | |
| Opatrenie 6.1.1.2 | Vymedziť prenajímateľné obecné priestory pre potrebné služby a remeselné dielne. | | | | | | | | | | |
| Opatrenie 6.1.1.3 | Vypracovať postup podpory, výučby a rozvoja tradičných remesiel v obci. | | | | | | | | | | |



| | | | | | | | | | | | | | | | | | | | | |
|--------------------|--|--|--|--|--|--|--|--|--|--|--|--|--|--|--|--|--|--|--|--|
| Opatrenie 6.1.1.4 | Zvýšenie kapacít informačných a poradenských služieb a podpora vzdelávania firiem. | | | | | | | | | | | | | | | | | | | |
| Opatrenie 6.1.1.5 | Podpora budovania kooperačných sietí malých a stredných firiem. | | | | | | | | | | | | | | | | | | | |
| Opatrenie 6.1.1.6 | Podporovanie zavádzania remeselníckych dielní pre remeslá, ktoré sú pre obec typické. | | | | | | | | | | | | | | | | | | | |
| Opatrenie 6.1.1.7 | Rekonštrukcia existujúcej zastaralej zóny poľnohospodárskeho družstva, s dôrazom na ekologizáciu a efektívnosť rastlinnej a živočíšnej výroby. | | | | | | | | | | | | | | | | | | | |
| Opatrenie 6.1.1.8 | Zakladanie malých a stredných podnikov s majetkovou účasťou obce. | | | | | | | | | | | | | | | | | | | |
| Opatrenie 6.1.1.9 | Rekonštrukcia areálu poľnohospodárskej výroby | | | | | | | | | | | | | | | | | | | |
| Opatrenie 6.1.1.10 | Obstaranie technológie pre poľnohospodársky podnik. | | | | | | | | | | | | | | | | | | | |
| Opatrenie 6.1.1.11 | Výstavba lyžiarskeho vleku s príslušenstvom. | | | | | | | | | | | | | | | | | | | |
| Opatrenie 6.1.1.12 | Výstavba školiaceho a kongresového centra s ubytovacími kapacitami v budove sýpky pri Antole. | | | | | | | | | | | | | | | | | | | |
| Opatrenie 6.1.1.13 | Zriadenie reštaurácie na prízemí sýpky. | | | | | | | | | | | | | | | | | | | |
| Opatrenie 6.1.1.14 | Zriadenie vinárne v historickom štýle v pivnici sýpky. | | | | | | | | | | | | | | | | | | | |
| Opatrenie 6.1.1.15 | Zriadenie mini ZOO v parku pri kaštieli Antol. | | | | | | | | | | | | | | | | | | | |
| Opatrenie 6.1.1.16 | Výstavba Relaxačného centra. | | | | | | | | | | | | | | | | | | | |
| Opatrenie 6.1.1.17 | Zriadenie Internet Cafe. | | | | | | | | | | | | | | | | | | | |
| Opatrenie 6.1.1.18 | Komplexná rekonštrukcia kúpaliska v Cigrunte s príslušenstvom. | | | | | | | | | | | | | | | | | | | |
| Opatrenie 6.1.1.19 | Rekonštrukcia penziónu "Starý hostinec". | | | | | | | | | | | | | | | | | | | |
| Opatrenie 6.1.1.20 | Realizácia systému poznávacích, športových a kultúrnych pobytov. | | | | | | | | | | | | | | | | | | | |
| Opatrenie 6.1.1.21 | Výstavba relaxačno – rehabilitačného centra. | | | | | | | | | | | | | | | | | | | |
| Opatrenie 6.1.1.22 | Zriadenie ordinácií špecializovaných lekárov v RRC. | | | | | | | | | | | | | | | | | | | |
| Opatrenie 6.1.1.23 | Výstavba kolkárne. | | | | | | | | | | | | | | | | | | | |
| Opatrenie 6.1.1.24 | Výstavba multifunkčného športového areálu s príslušenstvom. | | | | | | | | | | | | | | | | | | | |
| Opatrenie 6.1.1.25 | Výstavba predajných stánkov so suvenírmi a informačného centra v tradičnom štýle. | | | | | | | | | | | | | | | | | | | |
| Opatrenie 6.1.1.26 | Výstavba rekreačného zariadenia v časti Korpach. | | | | | | | | | | | | | | | | | | | |
| Cieľ 6.1.2 | Podpora tradičných odvetví priemyslu | | | | | | | | | | | | | | | | | | | |
| Opatrenia 6.1.2.1 | Zavádzanie nových technológií do súčasných výrobných prevádzok - poľnohospodárskeho podniku. | | | | | | | | | | | | | | | | | | | |
| Opatrenia 6.1.2.2 | Podporovať rozvoj tých odvetví priemyslu, pre ktorých rozvoj sú v okolí obce vytvorené ideálne podmienky – hlavne drevársky priemysel. | | | | | | | | | | | | | | | | | | | |
| Opatrenia 6.1.2.3 | Podpora výroby a podnikateľských subjektov, ktoré využívajú surovínové zdroje regiónu. | | | | | | | | | | | | | | | | | | | |

Cieľ 6.1.1 Podpora malého a stredného podnikania zo strany obce

SOP Priemysel a služby

1. Rast konkurencieschopnosti priemyslu a služieb s využitím rozvoja domáceho rastového potenciálu



| |
|--|
| 1.1 Podpora rozvoja nových a existujúcich podnikov a služieb |
| 1.3 Podpora podnikania, inovácií a aplikovaného výskumu |
| 1.4 Podpora úspor energie a využitia obnoviteľných zdrojov energie |
| 2. Rozvoj cestovného ruchu |
| 2.1 Podpora budovania a rekonštrukcie infraštruktúry cestovného ruchu |
| 2.2 Podpora podnikateľských aktivít cestovného ruchu |
| 2.3 Podpora propagácie cestovného ruchu a tvorby informačného systému |
| Európsky fond regionálneho rozvoja |
| INTERREG III A |
| Cieľ 6.1.2 Podpora tradičných odvetví priemyslu |
| SOP Priemysel a služby |
| 1. Rast konkurencieschopnosti priemyslu a služieb s využitím rozvoja domáceho rastového potenciálu |
| 1.1 Podpora rozvoja nových a existujúcich podnikov a služieb |
| 1.3 Podpora podnikania, inovácií a aplikovaného výskumu |
| 1.4 Podpora úspor energie a využitia obnoviteľných zdrojov energie |
| Európsky poľnohospodársky usmerňovací a záručný fond |
| SOP Poľnohospodárstvo a rozvoj vidieka |
| 1. Podpora produktívneho poľnohospodárstva |
| 1.1 Investície do poľnohospodárskych podnikov |
| 1.2 Zlepšenie spracovania a predajnosti poľnohospodárskych produktov |
| 2. Podpora trvalo udržateľného rozvoja vidieka |
| 2.3 Podpora prispôsobenia a rozvoja vidieckych oblastí (článok 33) |
| 2.3.1 Pozemkové úpravy |
| 2.3.2 Diverzifikácia poľnohospodárskych činností |
| 2.5 Technická pomoc |

8.2 TECHNICKÁ INFRAŠTRUKTÚRA

| | | | | |
|--|---|--|----------------------------|-----------------------------|
| Strategický zámer | | | | |
| Rozvoj komplexnej infraštruktúry podporujúcej rozvoj obce a zohľadňujúcej rast kvality životného prostredia. | | | | |
| Cieľ 6.2.1 | | Rozvoj dopravnej infraštruktúry | | |
| Opatrenie 6.2.1.1 | Rekonštrukcia cestných komunikácií a chodníkov pri kaštieli Antol. | | | |
| | | Predpokladaný rozpočet | Zdroje financovania | Oprávnení žiadatelia |
| Aktivity | Vypracovanie technickej dokumentácie. | 30 | rozpočet obce, ŠF EÚ | obec Sv. Anton |
| | Rekonštrukcia miestnych komunikácií | 3 500 | rozpočet obce, ŠF EÚ | obec Sv. Anton |
| Opatrenie 6.2.1.2 | Úprava miestnych komunikácií a výstavba chodníkov - centrum obce. | | | |
| | | Predpokladaný rozpočet | Zdroje financovania | Oprávnení žiadatelia |
| Aktivity | Analýza súčasného stavu miestnych komunikácií. | podľa potreby | rozpočet obce, | obec Sv. Anton |
| | Vypracovanie technickej dokumentácie. | 35 | rozpočet obce, ŠF EÚ | obec Sv. Anton |
| | Rekonštrukcia miestnych komunikácií. | 2 500 | rozpočet obce, ŠF EÚ | obec Sv. Anton |
| Opatrenie 6.2.1.3 | Budovanie miestnych cyklotrás – Starý hostinec - Ranč Nádej - Bažantnica - Antolský mlyn - Salaš - popod horu smerom ku kaštielu. | | | |
| | | Predpokladaný rozpočet | Zdroje financovania | Oprávnení žiadatelia |
| Aktivity | Vypracovanie technickej dokumentácie. | 40 | rozpočet obce, ŠF EÚ | podnikateľské subjekty |
| | Výstavba cyklotrás. | 2 500 | rozpočet obce, ŠF EÚ | podnikateľské subjekty |
| Opatrenie 6.2.1.4 | Výstavba miestnej komunikácie. | | | |
| | | Predpokladaný rozpočet | Zdroje financovania | Oprávnení žiadatelia |
| Aktivity | Vypracovanie technickej dokumentácie. | 20 | rozpočet obce, ŠF EÚ | obec Sv. Anton |
| | Výstavba cesty s postranným chodníkom. | 1 500 | rozpočet obce, ŠF EÚ | obec Sv. Anton |



| Opatrenie 6.2.1.5 | | Výstavba jednosmerného chodníka popri hlavnej ceste. | | |
|-------------------|--|---|---|---|
| | | Predpokladaný rozpočet | Zdroje financovania | Oprávnení žiadateľa |
| Aktivity | Vypracovanie technickej dokumentácie | 45 | rozpočet obce, ŠF EÚ | obec Sv. Anton |
| | Výstavba komunikácie. | 4 000 | rozpočet obce, ŠF EÚ | obec Sv. Anton |
| Opatrenie 6.2.1.6 | | Budovanie nových zastávok SAD v rázovitom štýle. | | |
| | | Predpokladaný rozpočet | Zdroje financovania | Oprávnení žiadateľa |
| Aktivity | Vypracovanie technickej dokumentácie. | 25 | rozpočet obce, ŠF EÚ | obec Sv. Anton |
| | Výstavba zastávok SAD. | 450 | rozpočet obce, ŠF EÚ | obec Sv. Anton |
| Opatrenie 6.2.1.7 | | Výstavba záchytných parkovísk na juhu a severe obce. | | |
| | | Predpokladaný rozpočet | Zdroje financovania | Oprávnení žiadateľa |
| Aktivity | Vypracovanie technickej dokumentácie | 20 | rozpočet obce, ŠF EÚ | obec Sv. Anton |
| | Výstavba parkovísk. | 500 | rozpočet obce, ŠF EÚ | obec Sv. Anton |
| Cieľ 6.2.2 | | Rozvoj občianskej infraštruktúry | | |
| Opatrenie 6.2.2.1 | | Rozšírenie intravilánu obce vzhľadom na potenciálnu výstavbu IBV. | | |
| | | Predpokladaný rozpočet | Zdroje financovania | Oprávnení žiadateľa |
| Aktivity | Vypracovanie technickej dokumentácie. | 50 | rozpočet obce, ŠF EÚ | obec Sv. Anton |
| | Príprava pozemkov a inžinierskych sietí. | 5 500 | rozpočet obce, ŠF EÚ | obec Sv. Anton |
| Opatrenie 6.2.2.2 | | Dostavba miestneho vodovodu. | | |
| | | Predpokladaný rozpočet | Zdroje financovania | Oprávnení žiadateľa |
| Aktivity | Výkon výkopových prác. | 2 500 | Stredoslovenská vodárenská spoločnosť, a.s., obec Sv. Anton, ŠF EÚ, | Stredoslovenská vodárenská spoločnosť, a.s., obec Sv. Anton |
| | Dostavba vodovodu | 6 000 | Stredoslovenská vodárenská spoločnosť, a.s., obec Sv. Anton, ŠF EÚ, | Stredoslovenská vodárenská spoločnosť, a.s., obec Sv. Anton |
| Opatrenie 6.2.2.3 | | Rekonštrukcia a rozšírenie verejného osvetlenia. | | |
| | | Predpokladaný rozpočet | Zdroje financovania | Oprávnení žiadateľa |
| Aktivity | Vypracovanie technickej dokumentácie a príprava projektového spisu. | 30 | rozpočet obce, ŠF EÚ | obec Sv. Anton |
| | Rekonštrukcia a výstavba verejného osvetlenia v neosvetlenej časti obce a v priemyselnej časti obce. | 500 | rozpočet obce, ŠF EÚ | obec Sv. Anton |
| Opatrenie 6.2.2.4 | | Výstavba splaškovej kanalizácie. | | |
| | | Predpokladaný rozpočet | Zdroje financovania | Oprávnení žiadateľa |



| | | | | |
|-------------------|--|-------------------------------|---|---|
| Aktivity | Vypracovanie technickej dokumentácie. | 100 | Stredoslovenská vodárenská spoločnosť, a.s., obec Sv. Anton, ŠF EÚ, | Stredoslovenská vodárenská spoločnosť, a.s., obec Sv. Anton |
| | Výkon pozemných prác. | 15 000 | Stredoslovenská vodárenská spoločnosť, a.s., obec Sv. Anton, ŠF EÚ, | Stredoslovenská vodárenská spoločnosť, a.s., obec Sv. Anton |
| | Výstavba kanalizácie. | 20 000 | Stredoslovenská vodárenská spoločnosť, a.s., obec Sv. Anton, ŠF EÚ, | Stredoslovenská vodárenská spoločnosť, a.s., obec Sv. Anton |
| Opatrenie 6.2.2.5 | Úprava verejných plôch v okolí kaštieľa, dolný koniec, v okolí ZŠ. | | | |
| | | Predpokladaný rozpočet | Zdroje financovania | Oprávnení žiadatelia |
| Aktivity | Vypracovanie technickej dokumentácie a príprava projektového spisu. | 30 | rozpočet obce, ŠF EÚ | obec Sv. Anton |
| | Úprava verejných plôch. | 600 | rozpočet obce, ŠF EÚ | obec Sv. Anton |
| Opatrenie 6.2.2.6 | Rekonštrukcia mostov a lávok. | | | |
| | | Predpokladaný rozpočet | Zdroje financovania | Oprávnení žiadatelia |
| Aktivity | Vypracovanie technickej dokumentácie a príprava projektového spisu. | 30 | rozpočet obce, ŠF EÚ | obec Sv. Anton |
| | Rekonštrukcia mostov a lávok. | 450 | rozpočet obce, ŠF EÚ | obec Sv. Anton |
| Opatrenie 6.2.2.7 | Výstavba odvodňovacích kanálov popri miestnych. | | | |
| | | Predpokladaný rozpočet | Zdroje financovania | Oprávnení žiadatelia |
| Aktivity | Vypracovanie technickej dokumentácie a príprava projektového spisu. | 50 | rozpočet obce, ŠF EÚ | obec Sv. Anton |
| | Výstavba kanálov. | 2 500 | rozpočet obce, ŠF EÚ | obec Sv. Anton |
| Opatrenie 6.2.2.8 | Regulácia korýt miestnych potokov - Štiavnica, Račnov, Studenský p.. | | | |
| | | Predpokladaný rozpočet | Zdroje financovania | Oprávnení žiadatelia |
| Aktivity | Analýza súčasného stavu. | podľa potreby | rozpočet obce, ŠF EÚ | obec Sv. Anton |
| | Vypracovanie technickej dokumentácie. | 60 | rozpočet obce, ŠF EÚ | obec Sv. Anton |
| | Spevnenie a regulácia korýt miestnych potokov. | 15 000 | rozpočet obce, ŠF EÚ | obec Sv. Anton |
| Opatrenie 6.2.2.9 | Výstavba dažďovej kanalizácie. | | | |
| | | Predpokladaný rozpočet | Zdroje financovania | Oprávnení žiadatelia |
| Aktivity | Vypracovanie technickej dokumentácie. | 50 | Stredoslovenská vodárenská spoločnosť, a.s., obec Sv. Anton, ŠF EÚ, | Stredoslovenská vodárenská spoločnosť, a.s., obec Sv. Anton |
| | Výkon pozemných prác. | 8 000 | Stredoslovenská vodárenská spoločnosť, a.s., obec Sv. Anton, ŠF EÚ, | Stredoslovenská vodárenská spoločnosť, a.s., obec Sv. Anton |

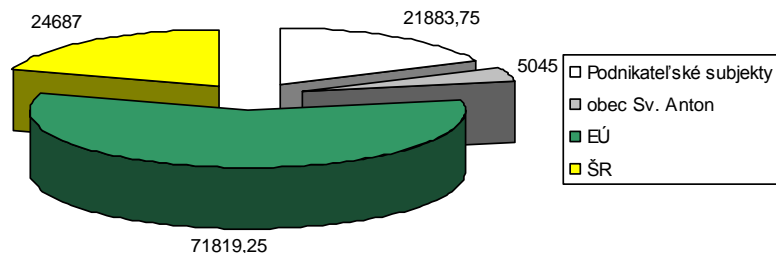


| | | | | |
|--------------------|--|-------------------------------|---|---|
| | Výstavba kanalizácie. | 15 000 | Stredoslovenská vodárenská spoločnosť, a.s., obec Sv. Anton, ŠF EÚ, | Stredoslovenská vodárenská spoločnosť, a.s., obec Sv. Anton |
| Opatrenie 6.2.2.10 | Výstavba bezdrôtového rozhlasu. | | | |
| | | Predpokladaný rozpočet | Zdroje financovania | Oprávnení žiadatelia |
| Aktivity | Spracovanie technickej dokumentácie. | podľa potreby | rozpočet obce, ŠF EÚ | obec Sv. Anton |
| | Výber dodávateľa – verejná súťaž. | podľa potreby | rozpočet obce, ŠF EÚ | obec Sv. Anton |
| | Inštalácia bezdrôtového rozhlasu. | 1 500 | rozpočet obce, ŠF EÚ | obec Sv. Anton |
| Opatrenie 6.2.2.11 | Výstavba ČOV. | | | |
| | | Predpokladaný rozpočet | Zdroje financovania | Oprávnení žiadatelia |
| Aktivity | Vypracovanie technickej dokumentácie. | 25 | rozpočet obce, ŠF EÚ | obec Sv. Anton |
| | Výber vhodnej lokality. | podľa potreby | rozpočet obce, ŠF EÚ | obec Sv. Anton |
| | Výstavba ČOV a napojenie na kanalizačnú sieť. | 3 500 | rozpočet obce, ŠF EÚ | obec Sv. Anton |
| Opatrenie 6.2.2.12 | Rekonštrukcia obecného úradu exteriér. | | | |
| | | Predpokladaný rozpočet | Zdroje financovania | Oprávnení žiadatelia |
| Aktivity | Spracovanie technickej dokumentácie. | 35 | rozpočet obce, ŠF EÚ | obec Sv. Anton |
| | Výber dodávateľa výkonu rekonštrukčných prác. | podľa potreby | rozpočet obce, ŠF EÚ | obec Sv. Anton |
| | Realizácia rekonštrukčných prác – zateplenie budovy, výmena okien. | 1 500 | rozpočet obce, ŠF EÚ | obec Sv. Anton |
| Opatrenie 6.2.2.13 | Zabezpečenie vysokorychlostného Internetu. | | | |
| | | Predpokladaný rozpočet | Zdroje financovania | Oprávnení žiadatelia |
| Aktivity | Výber vhodného riešenia. | podľa potreby | rozpočet obce, ŠF EÚ | obec, obyvatelia |
| | Výber poskytovateľa Internetových služieb. | podľa potreby | rozpočet obce, ŠF EÚ | obec, obyvatelia |
| | Inštalácia zariadení a pripojenie domácností. | podľa potreby | rozpočet obce, ŠF EÚ | obec, obyvatelia |
| Opatrenie 6.2.2.14 | Rekonštrukcia interiérov obecného úradu. | | | |
| | | Predpokladaný rozpočet | Zdroje financovania | Oprávnení žiadatelia |
| Aktivity | Spracovanie technickej dokumentácie. | 30 | rozpočet obce, ŠF EÚ | obec Sv. Anton |
| | Rekonštrukcia interiérov. | 1 000 | rozpočet obce, ŠF EÚ | obec Sv. Anton |
| Opatrenie 6.2.2.15 | Výsadba zelene popri miestnych komunikáciách. | | | |
| | | Predpokladaný rozpočet | Zdroje financovania | Oprávnení žiadatelia |
| Aktivity | Spracovanie technickej dokumentácie. | 25 | rozpočet obce, ŠF EÚ | obec Sv. Anton |
| | Výsadba zelene. | 500 | rozpočet obce, ŠF EÚ | obec Sv. Anton |
| Opatrenie 6.2.2.16 | Výsadba izolačnej zelene v okolí poľnohospodárskeho podniku. | | | |
| | | Predpokladaný rozpočet | Zdroje financovania | Oprávnení žiadatelia |



| | | | | |
|-----------------------|--|-----------------------------------|--------------------------------|--------------------------------|
| Aktivity | Spracovanie technickej dokumentácie. | 20 | rozpočet obce, ŠF EÚ | obec Sv. Anton |
| | Výsadba zelene. | 250 | rozpočet obce, ŠF EÚ | obec Sv. Anton |
| Opatrenie 6.2.2.17 | Zriadenie verejného Internetu. | | | |
| | | Predpokladaný rozpočet | Zdroje financovania | Oprávnení žiadateľa |
| Aktivity | Inštalácia vysielačích a prijímacích antén. | 50 | rozpočet obce, ŠF EÚ | obec Sv. Anton |
| | Pripojenie domácností. | podľa potreby | rozpočet obce, ŠF EÚ | obec Sv. Anton |
| Opatrenie 6.2.2.18 | Iluminácia historických objektov v obci. | | | |
| | | Predpokladaný rozpočet | Zdroje financovania | Oprávnení žiadateľa |
| Aktivity | Inštalácia osvetľovacej techniky. | 100 | rozpočet obce, ŠF EÚ | obec Sv. Anton |
| Opatrenie 6.2.2.19 | Osvetlenie chodníkov v okolí kaštieľa a v lesoparku lucernami. | | | |
| | | Predpokladaný rozpočet | Zdroje financovania | Oprávnení žiadateľa |
| Aktivity | Inštalácia osvetľovacej techniky. | 100 | rozpočet obce, ŠF EÚ | obec Sv. Anton |
| Opatrenie 6.2.2.20 | Inštalácia informačných tabúl v obci. | | | |
| | | Predpokladaný rozpočet | Zdroje financovania | Oprávnení žiadateľa |
| Aktivity | Inštalácia tabúl. | 50 | rozpočet obce, ŠF EÚ | obec Sv. Anton |
| Opatrenie 6.2.2.21 | Výstavba verejných sociálnych zariadení pre potreby cestovného ruchu. | | | |
| | | Predpokladaný rozpočet | Zdroje financovania | Oprávnení žiadateľa |
| Aktivity | Spracovanie technickej dokumentácie. | 30 | rozpočet obce, ŠF EÚ | obec Sv. Anton |
| | | 1 500 | rozpočet obce, ŠF EÚ | obec Sv. Anton |
| Opatrenie 6.2.2.22 | Rekonštrukcia oplotenia cintorína, ochrana a údržba porastov v okolí cintorína. | | | |
| | | Predpokladaný rozpočet | Zdroje financovania | Oprávnení žiadateľa |
| Aktivity | Spracovanie technickej dokumentácie. | 15 | rozpočet obce, ŠF EÚ | obec Sv. Anton |
| | Výkon rekonštrukčných prác. | 650 | rozpočet obce, ŠF EÚ | obec Sv. Anton |
| Opatrenie 6.2.2.23 | Inštalácia informačných tabúl v Hronskom Beňadiku, Hliníku nad Hronom, Hontianskych Nemciach a Breznici. | | | |
| | | Predpokladaný rozpočet | Zdroje financovania | Oprávnení žiadateľa |
| Aktivity | Inštalácia tabúl. | 80 | rozpočet obce, ŠF EÚ | obec Sv. Anton |

Predpokladaná štruktúra finančných zdrojov (tis. Sk)



vlastné spracovanie

| Časový horizont uskutočnenia | | 2006 | 2007 | 2008 | 2009 | 2010 | 2011 | 2012 | 2013 | 2014 | 2015 |
|--|---|------|------|------|------|------|------|------|------|------|------|
| Ciele a opatrenia / Termín uskutočnenia | | | | | | | | | | | |
| Cieľ 6.2.1 | Rozvoj dopravnjej infraštruktúry | | | | | | | | | | |
| Opatrenie 6.2.1.1 | Rekonštrukcia cestných komunikácií a chodníkov pri kaštieli Antol. | | | | | | | | | | |
| Opatrenie 6.2.1.2 | Úprava miestnych komunikácií a výstavba chodníkov - centrum obce. | | | | | | | | | | |
| Opatrenie 6.2.1.3 | Budovanie miestnych cyklotrás - Starý hostinec - Ranč Nádej - Bažantnica - Antolský mlyn - Salaš - popod horu smerom ku kaštieli. | | | | | | | | | | |
| Opatrenie 6.2.1.4 | Výstavba miestnych komunikácií. | | | | | | | | | | |
| Opatrenie 6.2.1.5 | Výstavba jednosmerného chodníka popri hlavnej ceste. | | | | | | | | | | |
| Opatrenie 6.2.1.6 | Budovanie nových zastávok SAD v rázovitom štýle. | | | | | | | | | | |
| Opatrenie 6.2.1.7 | Výstavba záchytných parkovísk na juhu a severe obce. | | | | | | | | | | |
| Cieľ 6.2.2 | Rozvoj občianskej infraštruktúry | | | | | | | | | | |
| Opatrenie 6.2.2.1 | Rozšírenie intravilánu obce vzhľadom na potenciálnu výstavbu IBV. | | | | | | | | | | |
| Opatrenie 6.2.2.2 | Dostavba miestneho vodovodu. | | | | | | | | | | |
| Opatrenie 6.2.2.3 | Rekonštrukcia a rozšírenie verejného osvetlenia. | | | | | | | | | | |
| Opatrenie 6.2.2.4 | Výstavba splaškovej kanalizácie. | | | | | | | | | | |
| Opatrenie 6.2.2.5 | Úprava verejných plôch v okolí kaštiela, dolný koniec, v okolí ZŠ. | | | | | | | | | | |
| Opatrenie 6.2.2.6 | Rekonštrukcia mostov a lávok. | | | | | | | | | | |
| Opatrenie 6.2.2.7 | Výstavba odvodňovacích kanálov popri miestnych. | | | | | | | | | | |
| Opatrenie 6.2.2.8 | Regulácia korýt miestnych potokov - Štiavnica, Račnov, Studenský p.. | | | | | | | | | | |
| Opatrenie 6.2.2.9 | Výstavba dažďovej kanalizácie. | | | | | | | | | | |
| Opatrenie 6.2.2.10 | Výstavba bezdrôtového rozhlasu. | | | | | | | | | | |
| Opatrenie 6.2.2.11 | Výstavba ČOV. | | | | | | | | | | |
| Opatrenie 6.2.2.12 | Rekonštrukcia obecného úradu exteriér. | | | | | | | | | | |
| Opatrenie 6.2.2.13 | Zabezpečenie vysokorýchlostného Internetu. | | | | | | | | | | |

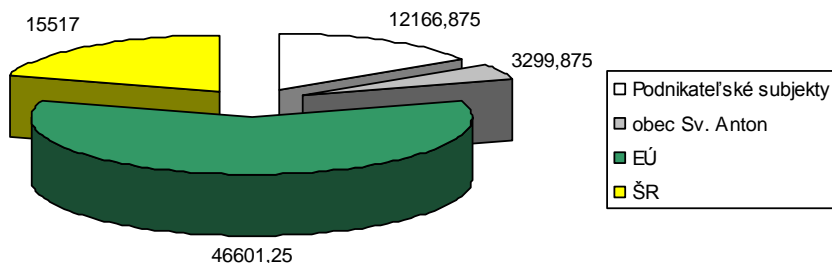


| | | | | |
|-------------------|--|-------------------------------|---|---|
| Aktivity | Lokalizácia čiernych skládok. | podľa potreby | rozpočet obce, MŽP SR | obec Sv. Anton |
| | Likvidácia skládok. | podľa potreby | rozpočet obce | obec Sv. Anton |
| Opatrenie 6.3.2.4 | Výstavba obecného kompostoviska. | | | |
| | | Predpokladaný rozpočet | Zdroje financovania | Oprávnení žiadatelia |
| Aktivity | Vypracovanie technickej dokumentácie. | 35 | rozpočet obce, MŽP SR | obec Sv. Anton |
| | Výber vhodnej lokality a výstavba kompostoviska. | 800 | rozpočet obce, MŽP SR | obec Sv. Anton |
| Cieľ 6.3.2 | Informovanosť a poradenstvo | | | |
| Opatrenie 6.3.2.1 | Spracovať koncepciu zabezpečenia informovanosti, poradenstva a prevencie v oblasti ŽP. Trvale preferovať poradenstvo a prevenciu pred represiou. | | | |
| | | Predpokladaný rozpočet | Zdroje financovania | Oprávnení žiadatelia |
| Aktivity | Vypracovanie koncepcie pre ochranu životného prostredia v obci. | 15 | rozpočet obce, MŽP SR | obec Sv. Anton |
| | Prezentácia a šírenie osvetu v oblasti životného prostredia. | podľa potreby | rozpočet obce | obec Sv. Anton |
| Cieľ 6.3.3 | Ochrana a racionálne využívanie vôd | | | |
| Opatrenie 6.3.3.1 | Zabezpečiť výstavbu kanalizačnej siete a výstavba čističky odpadových vôd, znížiť množstvo znečisťujúcich látok vo vypúšťaných odpadových vodách na limitovanú úroveň. | | | |
| | | Predpokladaný rozpočet | Zdroje financovania | Oprávnení žiadatelia |
| Aktivity | Výstavba kanalizácie. | 38 625 | Stredoslovenská vodárenská spoločnosť, a.s., obec Sv. Anton, ŠF EÚ, | Stredoslovenská vodárenská spoločnosť, a.s., obec Sv. Anton |
| | Napojenie domácností. | podľa potreby | Stredoslovenská vodárenská spoločnosť, a.s., obec Sv. Anton, ŠF EÚ, | Stredoslovenská vodárenská spoločnosť, a.s., obec Sv. Anton |
| | Výstavba ČOV. | podľa potreby | Stredoslovenská vodárenská spoločnosť, a.s., obec Sv. Anton, ŠF EÚ, | Stredoslovenská vodárenská spoločnosť, a.s., obec Sv. Anton |
| Opatrenie 6.3.3.2 | Zabezpečiť dostatok kvalitnej pitnej vody, minimalizovať straty vo vodovodných sieťach. | | | |
| | | Predpokladaný rozpočet | Zdroje financovania | Oprávnení žiadatelia |
| Aktivity | Dostavba existujúcej vodovodnej siete. | podľa potreby | Stredoslovenská vodárenská spoločnosť, a.s., obec Sv. Anton, ŠF EÚ, | Stredoslovenská vodárenská spoločnosť, a.s., obec Sv. Anton |
| | Pravidelný monitoring vodovodnej siete. | podľa potreby | Stredoslovenská vodárenská spoločnosť, a.s., obec Sv. Anton, ŠF EÚ, | Stredoslovenská vodárenská spoločnosť, a.s., obec Sv. Anton |
| Opatrenie 6.3.3.3 | Obnoviť prirodzené vodozadržné funkcie tokov a inundačných území (obnoviť staré korytá). | | | |
| | | Predpokladaný rozpočet | Zdroje financovania | Oprávnení žiadatelia |
| Aktivity | Rekultivácia existujúcich koryt vodných tokov v obci. | podľa potreby | rozpočet obce, rozpočet Povodia Hrona, a.s. | Povodie Hrona, a.s. |
| | Pravidelný monitoring. | podľa potreby | rozpočet Povodia Hrona, a.s. | Povodie Hrona, a.s. |
| Opatrenie 6.3.3.4 | Výstavba dažďovej kanalizácie. | | | |
| | | Predpokladaný rozpočet | Zdroje financovania | Oprávnení žiadatelia |
| Aktivity | Vypracovanie technickej dokumentácie. | 50 | rozpočet obce, ŠF EÚ | obec Sv. Anton |



| | | | | |
|----------------------|---|-----------------------------------|---|--------------------------------|
| | Výkon pozemných prác. | 8 000 | rozpočet obce, ŠF EÚ | obec Sv. Anton |
| | Výstavba kanalizácie. | 15 000 | rozpočet obce, ŠF EÚ | obec Sv. Anton |
| Opatrenie 6.3.3.5 | Zamedziť možnostiam znečistenia povrchových vôd tunajším poľnohospodárskym družstvom. | | | |
| | | Predpokladaný rozpočet | Zdroje financovania | Oprávnení žiadateľa |
| Aktivity | Pravidelný monitoring. | podľa potreby | rozpočet obce | obec Sv. Anton |
| Opatrenie 6.3.3.6 | Regulácia korýt miestnych potokov - Štiavnica, Račnov, Studenský p.. | | | |
| | | Predpokladaný rozpočet | Zdroje financovania | Oprávnení žiadateľa |
| Aktivity | Analýza súčasného stavu. | podľa potreby | rozpočet obce, ŠF EÚ | obec Sv. Anton |
| | Vypracovanie technickej dokumentácie. | 60 | rozpočet obce, ŠF EÚ | obec Sv. Anton |
| | Spevnenie a regulácia korýt miestnych potokov. | 15 000 | rozpočet obce, ŠF EÚ | obec Sv. Anton |
| Cieľ 6.3.4 | Ochrana ovzdušia | | | |
| Opatrenie 6.3.4.1 | Zabezpečiť zníženie produkovaných emisií hlavným zdrojom znečistenia – domácnosti. | | | |
| | | Predpokladaný rozpočet | Zdroje financovania | Oprávnení žiadateľa |
| Aktivity | Obmedziť spaľovaniu fosílnych palív. | podľa potreby | rozpočet obce, ŠF EÚ, súkromné subjekty | obec, obyvatelia |
| | Prechod na alternatívne zdroje vykurovania. | podľa potreby | rozpočet obce, ŠF EÚ, súkromné subjekty | obec, obyvatelia |

Predpokladaná štruktúra finančných zdrojov (tis. Sk)



vlastné spracovanie

Časový horizont uskutočnenia

| Ciele a opatrenia / Termín uskutočnenia | | 2006 | 2007 | 2008 | 2009 | 2010 | 2011 | 2012 | 2013 | 2014 | 2015 |
|---|--|------|------|------|------|------|------|------|------|------|------|
| Cieľ 6.3.1 | Nakladanie s komunálnym a drobným stavebným odpadom | | | | | | | | | | |
| Opatrenie 6.3.1.1 | V súlade s prijatými koncepciami zabezpečiť permanentné znižovanie podielu skladovanej časti odpadov, k čomu organizovať mobilné zbery textílií, kovového odpadu, viacrstvových obalov nebezpečných odpadov. | | | | | | | | | | |
| Opatrenie 6.3.1.2 | Zabezpečiť separáciu komunálneho odpadu v celej obci. | | | | | | | | | | |
| Opatrenie 6.3.2.3 | Zabezpečiť likvidáciu čiernych skládok v obci. | | | | | | | | | | |
| Opatrenie 6.3.2.4 | Výstavba obecného kompostoviska. | | | | | | | | | | |
| Cieľ 6.3.2 | Informovanosť a poradenstvo | | | | | | | | | | |

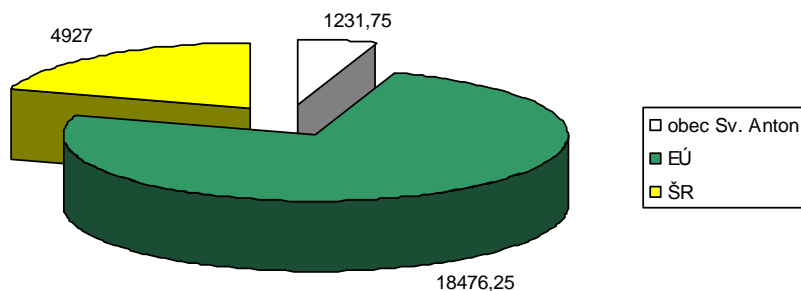


| | | | | |
|-------------------|--|-------------------------------|--|-----------------------------|
| | Realizácia – výstavba / rekonštrukcia budovy pre zariadenie poskytujúce sociálne služby. | 6 500 | rozpočet obce, ŠF EÚ, zdroje neziskových organizácií | obec Sv. Anton |
| Opatrenie 6.4.1.2 | Vybudovať/zriadiť zariadenie poskytujúce sociálne služby - hospit, | | | |
| | | Predpokladaný rozpočet | Zdroje financovania | Oprávnení žiadatelia |
| Aktivity | Výber vhodnej alternatívy zariadenia zariadenia. | podľa potreby | - | obec Sv. Anton |
| | Vypracovanie technickej dokumentácie. | 40 | rozpočet obce, ŠF EÚ, zdroje neziskových organizácií | obec Sv. Anton |
| | Realizácia – výstavba / rekonštrukcia budovy pre zariadenie poskytujúce sociálne služby. | 2 500 | rozpočet obce, ŠF EÚ, zdroje neziskových organizácií | obec Sv. Anton |
| Opatrenie 6.4.1.3 | Výstavba nájomných bytov v obci. | | | |
| | | Predpokladaný rozpočet | Zdroje financovania | Oprávnení žiadatelia |
| Aktivity | Výber lokality. | podľa potreby | rozpočet obce, ŠF EÚ | obec Sv. Anton |
| | Vypracovanie technickej dokumentácie. | 50 | rozpočet obce, ŠF EÚ | obec Sv. Anton |
| | Výstavba nájomných bytov. | 15 000 | rozpočet obce, ŠF EÚ | obec Sv. Anton |
| Cieľ 6.4.2 | Zlepšiť úroveň poskytovania zdravotníckych a sociálnych služieb. | | | |
| Opatrenie 6.4.2.1 | Zlepšenie úrovne poskytovania domácej ošetrovateľskej starostlivosti, rozšírenie jej služieb o poskytovanie rehabilitačných cvičení. | | | |
| | | Predpokladaný rozpočet | Zdroje financovania | Oprávnení žiadatelia |
| Aktivity | Zvýšenie kvality poskytovaných služieb. | podľa potreby | ZP | súkromné subjekty |
| | Zvýšenie personálnych kapacít v prípade potreby. | podľa potreby | ZP | súkromné subjekty |
| Opatrenie 6.4.2.2 | Zabezpečiť aspoň raz mesačne poradňu v obci. | | | |
| | | Predpokladaný rozpočet | Zdroje financovania | Oprávnení žiadatelia |
| Aktivity | Zabezpečenie personálnych kapacít. | podľa potreby | rozpočet obce | obec Sv. Anton |
| | Zabezpečenie priestorov. | podľa potreby | rozpočet obce | obec Sv. Anton |
| Opatrenie 6.4.2.3 | Zabezpečiť dostupnosť zdravotnej starostlivosti pre dospelých občanov. | | | |
| | | Predpokladaný rozpočet | Zdroje financovania | Oprávnení žiadatelia |
| Aktivity | Zabezpečiť v súčinnosti s okresným mestom a spádovou obcou pre oblasť poskytovania zdravotníckych služieb ich maximálnu dostupnosť. | podľa potreby | Minister. Zdravotníctva | obec Sv. Anton |
| Opatrenie 6.4.2.4 | Zabezpečovať komplexnú zdravotnú starostlivosť o starých ľudí a dlhodobo chorých. | | | |
| | | Predpokladaný rozpočet | Zdroje financovania | Oprávnení žiadatelia |
| Aktivity | Analýza dopytu po uvedených službách. | podľa potreby | Minister. zdravotníctva | obec Sv. Anton |
| | Zabezpečenie personálnych kapacít, priestorov a finančných prostriedkov. | podľa potreby | Minister. zdravotníctva | obec Sv. Anton |
| Opatrenie 6.4.2.5 | Zvýšiť úroveň poskytovaných sociálnych služieb. | | | |
| | | Predpokladaný rozpočet | Zdroje financovania | Oprávnení žiadatelia |



| | | | | |
|-------------------|--|-------------------------------|----------------------------|----------------------------|
| Aktivity | Zvýšenie kvality poskytovaných služieb. | podľa potreby | rozpočet obce, n.o. | obec, n.o. |
| | Zvýšenie personálnych kapacít v prípade potreby. | podľa potreby | rozpočet obce | obec Sv. Anton |
| Opatrenie 6.4.2.6 | Podporiť služby pre marginalizované skupiny občanov a týrané ženy. | | | |
| | | Predpokladaný rozpočet | Zdroje financovania | Oprávnení žiadateľa |
| Aktivity | Analýza dopytu po uvedených službách. | podľa potreby | Minister. zdravotníctva | obec, n.o. |
| | Zabezpečenie personálnych kapacít. | podľa potreby | Minister. zdravotníctva | obec, n.o. |
| | Zabezpečenie priestorov. | podľa potreby | Minister. zdravotníctva | obec, n.o. |
| Opatrenie 6.4.2.7 | Zriadenie klubu dôchodcov. | | | |
| | | Predpokladaný rozpočet | Zdroje financovania | Oprávnení žiadateľa |
| Aktivity | Príprava priestorového vybavenia. | podľa potreby | rozpočet obce, ŠF EÚ | obec Sv. Anton |
| | Príprava materiálneho vybavenia. | podľa potreby | rozpočet obce | obec Sv. Anton |
| Opatrenie 6.4.2.8 | Zabezpečenie stravovania pre dôchodcov a soc. odkázalých. | | | |
| | | Predpokladaný rozpočet | Zdroje financovania | Oprávnení žiadateľa |
| Aktivity | Zabezpečenie priestorov. | podľa potreby | rozpočet obce, ŠF EÚ | obec Sv. Anton |
| | Obstaranie vnútorného vybavenia. | 500 | rozpočet obce | obec Sv. Anton |
| Opatrenie 6.4.2.9 | Zabezpečenie opatrovateľskej služby. | | | |
| | | Predpokladaný rozpočet | Zdroje financovania | Oprávnení žiadateľa |
| Aktivity | Personálne a finančné zabezpečenie. | podľa potreby | rozpočet obce, ŠF EÚ | obec Sv. Anton |

Predpokladaná štruktúra finančných zdrojov (tis. Sk)



vlastné spracovanie

Časový horizont uskutočnenia

| Ciele a opatrenia / Termín uskutočnenia | | 2006 | 2007 | 2008 | 2009 | 2010 | 2011 | 2012 | 2013 | 2014 | 2015 |
|---|---|------|------|------|------|------|------|------|------|------|------|
| Cieľ 6.4.1 | Doplniť chýbajúcu infraštruktúru sociálnych zariadení v obci a zvýšiť ich kvalitu. | | | | | | | | | | |
| Opatrenie 6.4.1.1 | Vybudovať/zriadiť zariadenie poskytujúce sociálne služby (dom opatrovateľskej služby, domov dôchodcov). | | | | | | | | | | |
| Opatrenie 6.4.1.2 | Vybudovať/zriadiť zariadenie poskytujúce sociálne služby - hospit. | | | | | | | | | | |



| 6.5.1.3 | | Predpokladaný rozpočet | Zdroje financovania | Oprávnení žiadatelia |
|-------------------|---|------------------------|---|------------------------------|
| Aktivity | Rekonštrukcia priestorov pre osobnú hygienu. | 250 | rozpočet obce, ŠF EÚ | obec Sv. Anton |
| Opatrenie 6.5.1.4 | Vybudovanie športového ihriska pre potreby základnej a materskej školy. | | | |
| | | Predpokladaný rozpočet | Zdroje financovania | Oprávnení žiadatelia |
| Aktivity | Spracovanie technickej dokumentácie. | 35 | rozpočet obce, ŠF EÚ, MŠ SR | obec Sv. Anton |
| | Výber vhodnej lokality. | podľa potreby | rozpočet obce, ŠF EÚ, MŠ SR | obec Sv. Anton |
| | Výstavba ihriska. | 1 000 | rozpočet obce, ŠF EÚ, MŠ SR | obec Sv. Anton |
| Opatrenie 6.5.1.5 | Výstavba telocvične. | | | |
| | | Predpokladaný rozpočet | Zdroje financovania | Oprávnení žiadatelia |
| Aktivity | Vypracovanie technickej dokumentácie. | 40 | rozpočet obce, ŠF EÚ, MŠ SR | obec Sv. Anton |
| | Výstavba telocvične. | 10 000 | rozpočet obce, ŠF EÚ, MŠ SR | obec Sv. Anton |
| Opatrenie 6.5.1.6 | Modernizovať a rekonštruovať budovu a vnútorné vybavenie materskej školy. | | | |
| | | Predpokladaný rozpočet | Zdroje financovania | Oprávnení žiadatelia |
| Aktivity | Výmena sklených výplní. | 2 500 | rozpočet obce, ŠF EÚ | obec Sv. Anton |
| | Zateplenie budov. | 2 000 | rozpočet obce, ŠF EÚ | obec Sv. Anton |
| | Výmena strešnej krytiny. | 800 | rozpočet obce, ŠF EÚ | obec Sv. Anton |
| Cieľ 6.5.2 | Trvalé skvalitňovanie vyváženej ponuky výkonnostného a rekreačného športu. | | | |
| Opatrenie 6.5.2.1 | Vybudovanie športového areálu v obci. | | | |
| | | Predpokladaný rozpočet | Zdroje financovania | Oprávnení žiadatelia |
| Aktivity | Výber lokality a spracovanie technickej dokumentácie. | podľa potreby | rozpočet obce, ŠF EÚ, MŠ SR | obec Sv. Anton |
| | Výstavba areálu. | 3 500 | rozpočet obce, ŠF EÚ, MŠ SR | obec Sv. Anton |
| Opatrenie 6.5.2.2 | Výstavba lyžiarskeho vleku s príslušenstvom. | | | |
| | | Predpokladaný rozpočet | Zdroje financovania | Oprávnení žiadatelia |
| Aktivity | Vypracovanie podnikateľského plánu. | 30 | ŠF EÚ, podnikateľské subjekty, úvery, iné grantové schémy | podnikateľské subjekty |
| | Výstavba vlekov. | 4 500 | ŠF EÚ, podnikateľské subjekty, úvery, iné grantové schémy | podnikateľské subjekty |
| | Výstavba príslušenstva – stravovacie zariadenie, parkovisko. | 3 500 | ŠF EÚ, podnikateľské subjekty, úvery, iné grantové schémy | podnikateľské subjekty |
| Opatrenie 6.5.2.3 | Výstavba cykloturistických trás. | | | |
| | | Predpokladaný rozpočet | Zdroje financovania | Oprávnení žiadatelia |
| Aktivity | Spracovanie technickej dokumentácie. | podľa potreby | rozpočet obce, ŠF EÚ | obec, podnikateľské subjekty |

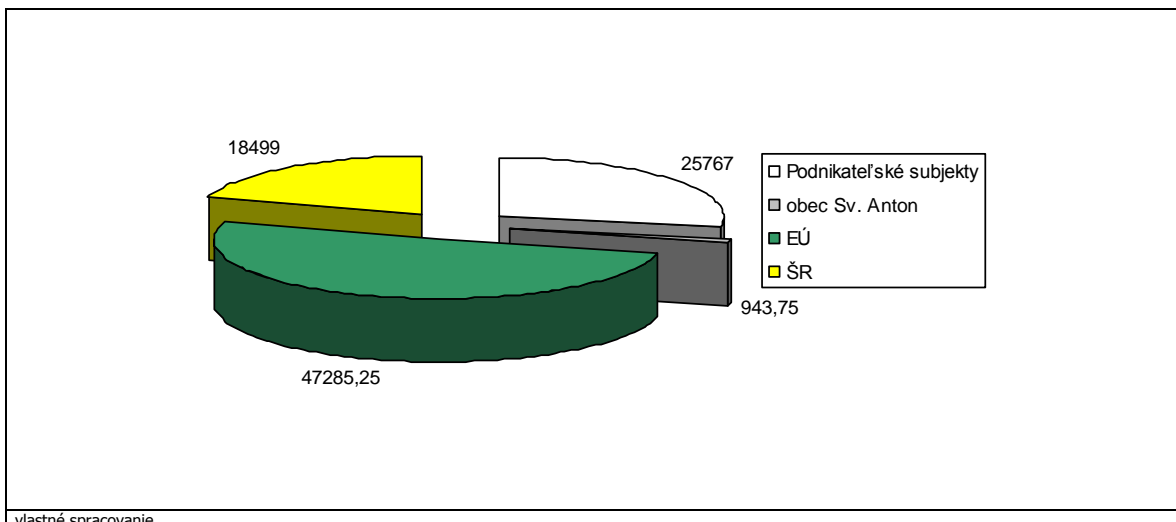


| | | | | |
|--------------------|---|-------------------------------|---|------------------------------|
| | Výstavba trás. | podľa potreby | rozpočet obce, ŠF EÚ | obec, podnikateľské subjekty |
| Opatrenie 6.5.2.4 | Rekonštrukcia kolkárne. | | | |
| | | Predpokladaný rozpočet | Zdroje financovania | Oprávnení žiadatelia |
| Aktivity | Vypracovanie podnikateľského plánu. | 20 | ŠF EÚ, podnikateľské subjekty, úvery, iné grantové schémy | podnikateľské subjekty |
| | Vypracovanie technickej dokumentácie. | 25 | ŠF EÚ, podnikateľské subjekty, úvery, iné grantové schémy | podnikateľské subjekty |
| | Príprava pozemku. | 800 | ŠF EÚ, podnikateľské subjekty, úvery, iné grantové schémy | podnikateľské subjekty |
| | Rekonštrukcia kolkárne s príslušenstvom. | 1 500 | ŠF EÚ, podnikateľské subjekty, úvery, iné grantové schémy | podnikateľské subjekty |
| Opatrenie 6.5.2.5 | Vytváranie materiálnych a finančných podmienok na rozvoj výkonnostného a rekreačného športu v obci. | | | |
| | | Predpokladaný rozpočet | Zdroje financovania | Oprávnení žiadatelia |
| Aktivity | Zabezpečenie materiálno-technického a finančného vybavenia. | Podľa možností | rozpočet obce, podnikateľské subjekty | obec, podnikateľské subjekty |
| Opatrenie 6.5.2.6 | Podpora organizácie športových podujatí regionálneho významu. | | | |
| | | Predpokladaný rozpočet | Zdroje financovania | Oprávnení žiadatelia |
| Aktivity | Zabezpečenie personálnych kapacít. | Podľa možností | rozpočet obce, podnikateľské subjekty | obec, podnikateľské subjekty |
| | Zabezpečenie materiálno-technického a finančného vybavenia. | Podľa možností | rozpočet obce, podnikateľské subjekty | obec, podnikateľské subjekty |
| Opatrenie 6.5.2.7 | Podpora športových aktivít zdravotne postihnutých občanov. | | | |
| | | Predpokladaný rozpočet | Zdroje financovania | Oprávnení žiadatelia |
| Aktivity | Zabezpečenie materiálno-technického a finančného vybavenia. | Podľa možností | rozpočet obce, podnikateľské subjekty | obec, podnikateľské subjekty |
| Opatrenie 6.5.2.8 | Podporovať talentovanú mládež. | | | |
| | | Predpokladaný rozpočet | Zdroje financovania | Oprávnení žiadatelia |
| Aktivity | Zabezpečenie materiálno-technického a finančného vybavenia. | Podľa možností | rozpočet obce, podnikateľské subjekty | obec, podnikateľské subjekty |
| Opatrenie 6.5.2.9 | Spolupracovať s občianskymi združeniami, inými právnickými a fyzickými osobami, pôsobiacimi v oblasti telesnej kultúry. | | | |
| | | Predpokladaný rozpočet | Zdroje financovania | Oprávnení žiadatelia |
| Aktivity | Zabezpečenie personálnych kapacít. | Podľa potreby | rozpočet obce | obec Sv. Anton |
| Opatrenie 6.5.2.10 | Výstavba multifunkčného športového areálu s príslušenstvom. | | | |
| | | Predpokladaný rozpočet | Zdroje financovania | Oprávnení žiadatelia |



| | | | | |
|-----------------------|--|-----------------------------------|---|---------------------------------|
| Aktivity | Vypracovanie podnikateľského plánu. | 35 | ŠF EÚ, podnikateľské subjekty, úvery, iné grantové schémy | podnikateľské subjekty |
| | Vypracovanie technickej dokumentácie. | 30 | ŠF EÚ, podnikateľské subjekty, úvery, iné grantové schémy | podnikateľské subjekty |
| | Príprava pozemku. | 1 000 | ŠF EÚ, podnikateľské subjekty, úvery, iné grantové schémy | podnikateľské subjekty |
| | Výstavba športového areálu. | 2 500 | ŠF EÚ, podnikateľské subjekty, úvery, iné grantové schémy | podnikateľské subjekty |
| Opatrenie 6.5.2.11 | Komplexná rekonštrukcia kúpaliska v Cigrunte s príslušenstvom. | | | |
| | | Predpokladaný rozpočet | Zdroje financovania | Oprávnení žiadatelia |
| Aktivity | Vypracovanie podnikateľského plánu. | 35 | ŠF EÚ, podnikateľské subjekty, úvery, iné grantové schémy | podnikateľské subjekty |
| | Vypracovanie technickej dokumentácie. | 45 | ŠF EÚ, podnikateľské subjekty, úvery, iné grantové schémy | podnikateľské subjekty |
| | Príprava pozemku. | 10 000 | ŠF EÚ, podnikateľské subjekty, úvery, iné grantové schémy | podnikateľské subjekty |
| | Výstavba kúpaliska. | 25 000 | ŠF EÚ, podnikateľské subjekty, úvery, iné grantové schémy | podnikateľské subjekty |
| Opatrenie 6.5.2.12 | Výstavba Relaxačného centra s bazénom. | | | |
| | | Predpokladaný rozpočet | Zdroje financovania | Oprávnení žiadatelia |
| Aktivity | Vypracovanie podnikateľského plánu. | 40 | ŠF EÚ, podnikateľské subjekty, úvery, iné grantové schémy | podnikateľské subjekty |
| | Vypracovanie technickej dokumentácie. | 60 | ŠF EÚ, podnikateľské subjekty, úvery, iné grantové schémy | podnikateľské subjekty |
| | Príprava pozemku. | 4 500 | ŠF EÚ, podnikateľské subjekty, úvery, iné grantové schémy | podnikateľské subjekty |
| | Výstavba centra. | 20 000 | ŠF EÚ, podnikateľské subjekty, úvery, iné grantové schémy | podnikateľské subjekty |

Predpokladaná štruktúra finančných zdrojov (tis. Sk)



| Časový horizont uskutočnenia | | 2006 | 2007 | 2008 | 2009 | 2010 | 2011 | 2012 | 2013 | 2014 | 2015 |
|--|---|------|------|------|------|------|------|------|------|------|------|
| Ciele a opatrenia / Termín uskutočnenia | | | | | | | | | | | |
| Cieľ 6.5.1 | Budovanie a rozvoj školskej infraštruktúry. | | | | | | | | | | |
| Opatrenie 6.5.1.1 | Modernizovať a rekonštruovať budovu a vnútorné vybavenie základnej školy. | | | | | | | | | | |
| Opatrenie 6.5.1.2 | Modernizácia vnútorného vybavenia základnej školy. | | | | | | | | | | |
| Opatrenie 6.5.1.3 | Rekonštrukcia sociálnych zariadení v budove základnej školy. | | | | | | | | | | |
| Opatrenie 6.5.1.4 | Vybudovanie športového ihriska pre potreby základnej a materskej školy. | | | | | | | | | | |
| Opatrenie 6.5.1.5 | Výstavba telocvične. | | | | | | | | | | |
| Opatrenie 6.5.1.6 | Modernizovať a rekonštruovať budovu a vnútorné vybavenie materskej školy. | | | | | | | | | | |
| Cieľ 6.5.2 | Trvalé skvalitňovanie vyvázenej ponuky výkonnostného a rekreačného športu. | | | | | | | | | | |
| Opatrenie 6.5.2.1 | Vybudovanie športového areálu v obci. | | | | | | | | | | |
| Opatrenie 6.5.2.2 | Výstavba lyžiarskeho vleku s príslušenstvom. | | | | | | | | | | |
| Opatrenie 6.5.2.3 | Výstavba cykloturistických trás. | | | | | | | | | | |
| Opatrenie 6.5.2.4 | Rekonštrukcia kolkárne. | | | | | | | | | | |
| Opatrenie 6.5.2.5 | Vytváranie materiálnych a finančných podmienok na rozvoj výkonnostného a rekreačného športu v obci. | | | | | | | | | | |
| Opatrenie 6.5.2.6 | Podpora organizácie športových podujatí regionálneho významu. | | | | | | | | | | |
| Opatrenie 6.5.2.7 | Podpora športových aktivít zdravotne postihnutých občanov. | | | | | | | | | | |
| Opatrenie 6.5.2.8 | Podporovať talentovanú mládež. | | | | | | | | | | |
| Opatrenie 6.5.2.9 | Spolupracovať s občianskymi združeniami, inými právnickými a fyzickými osobami, pôsobiacimi v oblasti telesnej kultúry. | | | | | | | | | | |
| Opatrenie 6.5.2.10 | Výstavba multifunkčného športového areálu s príslušenstvom. | | | | | | | | | | |
| Opatrenie 6.5.2.11 | Komplexná rekonštrukcia kúpaliska v Cigrunte s príslušenstvom. | | | | | | | | | | |
| Opatrenie 6.5.2.12 | Výstavba Relaxačného centra. | | | | | | | | | | |

Cieľ 6.5.1 Budovanie a rozvoj školskej infraštruktúry.



| |
|--|
| OP Základná infraštruktúra |
| 3. Lokálna infraštruktúra |
| 3.1 Budovanie a rozvoj občianskej infraštruktúry v regiónoch |
| 3.1.1 Budovanie a rozvoj školskej infraštruktúry |
| 3.2 Budovanie a rozvoj informačnej spoločnosti pre verejný sektor |
| Cieľ 6.5.2 Trvalé skvalitňovanie vyváženej ponuky výkonnostného a rekreačného športu. |
| OP Základná infraštruktúra |
| 3. Lokálna infraštruktúra |
| 3.1 Budovanie a rozvoj občianskej infraštruktúry v regiónoch |
| 3.1.1 Budovanie a rozvoj školskej infraštruktúry |
| 3.2 Budovanie a rozvoj informačnej spoločnosti pre verejný sektor |

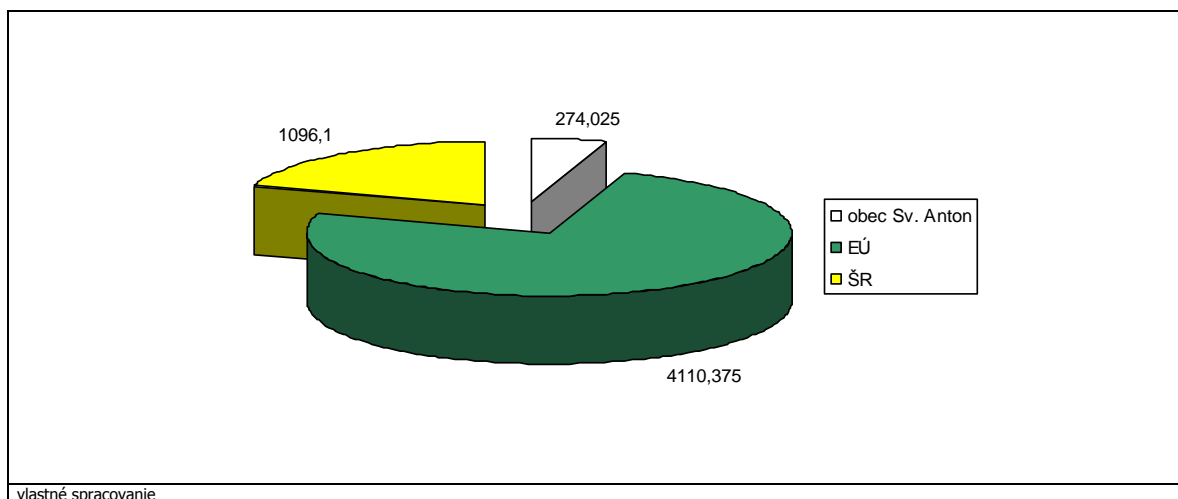
8.6 KULTÚRA

| Strategický zámer | | | | |
|---|--|-------------------------------|-----------------------------|-----------------------------|
| Trvalé pôsobenie na kultúrne povedomie obyvateľov širokou paletou kultúrnych aktivít organizovaných externými subjektami. Existencia dôstojných priestorov pre kultúrne aktivity je povinnosť obce. Priebežná a kreatívna propagácia podujatí má vplyv na imidž obce a tým aj na cestovný ruch. | | | | |
| Cieľ 6.6.1 | Zachovanie kultúrno-historického potenciálu obce a rozvoj kultúrnych, informačných a voľnočasových aktivít v nadväznosti na rozvoj cestovného ruchu na regionálnej a miestnej úrovni. | | | |
| Opatrenie 6.6.1.1 | Rekonštrukcia domu kultúry. | | | |
| | | Predpokladaný rozpočet | Zdroje financovania | Oprávnení žiadatelia |
| Aktivity | Vypracovanie technickej dokumentácie. | 40 | rozpočet obce, ŠF EÚ | obec Sv. Anton |
| | Rekonštrukcia domu kultúry. | 1 500 | rozpočet obce, ŠF EÚ | obec Sv. Anton |
| Opatrenie 6.6.1.2 | Rekonštrukcia tradičnej architektúry a zriadenie stálych expozícií z pôvodného štýlu života obyvateľov vo obci. | | | |
| | | Predpokladaný rozpočet | Zdroje financovania | Oprávnení žiadatelia |
| Aktivity | Výber vhodných objektov. | Podľa potreby | rozpočet obce | obec Sv. Anton |
| | Vyriešenie vlastníckych vzťahov. | Podľa potreby | rozpočet obce, ŠF EÚ, MK SR | obec Sv. Anton |
| | Rekonštrukcia a vybavenie expozície. | 250 | rozpočet obce, ŠF EÚ, MK SR | obec Sv. Anton |
| Opatrenie 6.6.1.3 | Prepojiť obec so subjektami cestovného ruchu, agroturistiky. | | | |
| | | Predpokladaný rozpočet | Zdroje financovania | Oprávnení žiadatelia |
| Aktivity | Zabezpečenie personálnych kapacít. | Podľa potreby | rozpočet obce | obec Sv. Anton |
| Opatrenie 6.6.1.4 | Budovanie remeselníckych dvorov. | | | |
| | | Predpokladaný rozpočet | Zdroje financovania | Oprávnení žiadatelia |
| Aktivity | Výber a rekonštrukcia vhodných budov na alokáciu remeselného dvora. | Podľa potreby | rozpočet obce, ŠF EÚ | obec Sv. Anton |
| | Zabezpečenie personálnych kapacít. | Podľa potreby | rozpočet obce, ŠF EÚ | obec Sv. Anton |
| | Materiálne zabezpečenie remeselných dvorov predmetmi s kultúrnohistorickou hodnotou. | Podľa potreby | rozpočet obce, ŠF EÚ | obec Sv. Anton |
| Opatrenie 6.6.1.5 | Vybudovanie turistických a náučných trás pre žiakov, študentov, rodiny s deťmi, priemerných aj náročných klientov s využitím kultúrno – historického, folklórneho aj prírodného bohatstva. | | | |
| | | Predpokladaný rozpočet | Zdroje financovania | Oprávnení žiadatelia |
| Aktivity | Zabezpečenie personálnych kapacít. | Podľa potreby | rozpočet obce, ŠF EÚ | obec Sv. Anton |
| | Výber vhodných trás. | Podľa potreby | rozpočet obce, ŠF EÚ | obec Sv. Anton |
| | Spracovanie technickej dokumentácie. | 45 | rozpočet obce, ŠF EÚ | obec Sv. Anton |
| | Realizácia výstavby. | 1 500 | rozpočet obce, ŠF EÚ | obec Sv. Anton |



| | | | | |
|-------------------|--|-------------------------------|-----------------------------|-----------------------------|
| Opatrenie 6.6.1.6 | Zachovanie a rozvoj ľudových tradícií (folklórny tanec, hudba a spev, ľudové remeslá, ľudový odev a doplnky, pôvodné bývanie a hospodárenie) a ich maximálne využitie v cestovnom ruchu a agroturistike. | | | |
| | | Predpokladaný rozpočet | Zdroje financovania | Oprávnení žiadatelia |
| Aktivity | Zabezpečenie priestorov, finančných a materiálnych prostriedkov. | podľa potreby | rozpočet obce | obec Sv. Anton |
| Opatrenie 6.6.1.7 | Výstavba pódia s tribúnou na uskutočňovanie kultúrnych akcií. | | | |
| | | Predpokladaný rozpočet | Zdroje financovania | Oprávnení žiadatelia |
| Aktivity | Úprava lokality. | 500 | rozpočet obce, ŠF EÚ, MK SR | obec Sv. Anton |
| | Výstavba tribúny s príslušenstvom. | 750 | rozpočet obce, ŠF EÚ, MK SR | obec Sv. Anton |
| Opatrenie 6.6.1.8 | Premiestnenie kaplnky Sv. Jána Nepomuckého. | | | |
| | | Predpokladaný rozpočet | Zdroje financovania | Oprávnení žiadatelia |
| Aktivity | Premiestnenie kaplnky. | podľa potreby | rozpočet obce, ŠF EÚ, MK SR | obec Sv. Anton |
| Opatrenie 6.6.1.9 | Organizovanie pravidelných kultúrnych podujatí – Deň obce, Hody, atď.. | | | |
| | | Predpokladaný rozpočet | Zdroje financovania | Oprávnení žiadatelia |
| Aktivity | Personálne zabezpečenie. | podľa potreby | rozpočet obce, ŠF EÚ, MK SR | obec Sv. Anton |
| Cieľ 6.6.2 | Organizačné zabezpečenie | | | |
| Opatrenie 6.6.2.1 | Spracovať kalendár kultúrnych podujatí na celý rok, tento priebežne aktualizovať. Rozšíriť žánrovú ponuku s orientáciou na hodnotný kultúrny prínos. | | | |
| | | Predpokladaný rozpočet | Zdroje financovania | Oprávnení žiadatelia |
| Aktivity | Personálne a finančné zabezpečenie. | podľa potreby | rozpočet obce | obec Sv. Anton |
| | Spracovanie kalendár kultúrnych podujatí. | 10 | rozpočet obce | obec Sv. Anton |
| Cieľ 6.6.3 | Propagácia v oblasti kultúry | | | |
| Opatrenie 6.6.3.1 | Spracovať globálnu koncepciu „propagácie“ histórie obce v multimediálnej forme. | | | |
| | | Predpokladaný rozpočet | Zdroje financovania | Oprávnení žiadatelia |
| Aktivity | Personálne a finančné zabezpečenie. | podľa potreby | rozpočet obce, ŠF EÚ | obec Sv. Anton |
| | Spracovanie koncepcie v multimediálnej forme. | 30 | rozpočet obce, ŠF EÚ | obec Sv. Anton |
| Opatrenie 6.6.3.2 | Spracovať komplexný informačný bulletin o historickom vývoji a tradíciách obce pre školy aj subjekty cestovného ruchu. | | | |
| | | Predpokladaný rozpočet | Zdroje financovania | Oprávnení žiadatelia |
| Aktivity | Personálne a finančné zabezpečenie. | Podľa potreby | rozpočet obce, ŠF EÚ | obec Sv. Anton |
| | Spracovanie bulletinu. | 10 | rozpočet obce, ŠF EÚ | obec Sv. Anton |
| Opatrenie 6.6.3.3 | Propagácia kultúry na internete prostredníctvom www stránky obce. | | | |
| | | Predpokladaný rozpočet | Zdroje financovania | Oprávnení žiadatelia |
| Aktivity | Finančné zabezpečenie. | 10 | rozpočet obce, ŠF EÚ | obec Sv. Anton |
| | Obsahová analýza www stránky. | 5 | rozpočet obce, ŠF EÚ | obec Sv. Anton |
| | Priebežná aktualizácia www stránky. | 1 | rozpočet obce | obec Sv. Anton |

Predpokladaná štruktúra finančných zdrojov (tis. Sk)



| Časový horizont uskutočnenia | | 2006 | 2007 | 2008 | 2009 | 2010 | 2011 | 2012 | 2013 | 2014 | 2015 |
|--|--|------|------|------|------|------|------|------|------|------|------|
| Ciele a opatrenia / Termín uskutočnenia | | | | | | | | | | | |
| Cieľ 6.6.1 | Zachovanie kultúrno-historického potenciálu obce a rozvoj kultúrnych, informačných a voľnočasových aktivít v nadväznosti na rozvoj cestovného ruchu na regionálnej a miestnej úrovni. | | | | | | | | | | |
| Opatrenie 6.6.1.1 | Rekonštrukcia domu kultúry. | | | | | | | | | | |
| Opatrenie 6.6.1.2 | Rekonštrukcia tradičnej architektúry a zriadenie stálych expozícií z pôvodného štýlu života obyvateľov vo obci. | | | | | | | | | | |
| Opatrenie 6.6.1.3 | Prepojiť obec so subjektami cestovného ruchu, agroturistiky. | | | | | | | | | | |
| Opatrenie 6.6.1.4 | Budovanie remeselníckych dvorov. | | | | | | | | | | |
| Opatrenie 6.6.1.5 | Vybudovanie turistických a náučných trás pre žiakov, študentov, rodiny s deťmi, priemerných aj náročných klientov s využitím kultúrno – historického, folklórneho aj prírodného bohatstva. | | | | | | | | | | |
| Opatrenie 6.6.1.6 | Zachovanie a rozvoj ľudových tradícií (folklórny tanec, hudba a spev, ľudové remeslá, ľudový odev a doplnky, pôvodné bývanie a hospodárenie) a ich maximálne využitie v cestovnom ruchu a agroturistike. | | | | | | | | | | |
| Opatrenie 6.6.1.7 | Výstavba pódia s tribúnou na uskutočňovanie kultúrnych akcií. | | | | | | | | | | |
| Opatrenie 6.6.1.8 | Premiestnenie kaplnky Sv. Jána Nepomuckého. | | | | | | | | | | |
| Opatrenie 6.6.1.9 | Organizovanie pravidelných kultúrnych podujatí – Deň obce, Hody, atď.. | | | | | | | | | | |
| Cieľ 6.6.2 | Organizačné zabezpečenie | | | | | | | | | | |
| Opatrenie 6.6.2.1 | Spracovať kalendár kultúrnych podujatí na celý rok, tento priebežne aktualizovať. Rozšíriť žánrovú ponuku s orientáciou na hodnotný kultúrny prínos. | | | | | | | | | | |
| Cieľ 6.6.3 | Propagácia v oblasti kultúry | | | | | | | | | | |
| Opatrenie 6.6.3.1 | Spracovať globálnu koncepciu „propagácie“ histórie obce v multimediálnej forme. | | | | | | | | | | |
| Opatrenie 6.6.3.2 | Spracovať komplexný informačný bulletin o historickom vývoji a tradíciách obce pre školy aj subjekty cestovného ruchu. | | | | | | | | | | |
| Opatrenie 6.6.3.3 | Propagácia kultúry na internete prostredníctvom www stránky obce. | | | | | | | | | | |
| Cieľ 6.6.1 | Zachovanie kultúrno-historického potenciálu obce a rozvoj kultúrnych, informačných a voľnočasových aktivít v nadväznosti na rozvoj cestovného ruchu na regionálnej a miestnej úrovni. | | | | | | | | | | |



| |
|---|
| OP Základná infraštruktúra |
| 3. Lokálna infraštruktúra |
| 3.1 Budovanie a rozvoj občianskej infraštruktúry v regiónoch |
| 3.1.4 Budovanie a rozvoj kultúrnej infraštruktúry |
| 3.2 Budovanie a rozvoj informačnej spoločnosti pre verejný sektor |
| INTERREG III A |
| INTERREG III B |
| INTERREG III C |
| Cieľ 6.6.3 Propagácia v oblasti kultúry |
| OP Základná infraštruktúra |
| 3. Lokálna infraštruktúra |
| 3.1 Budovanie a rozvoj občianskej infraštruktúry v regiónoch |
| 3.1.4 Budovanie a rozvoj kultúrnej infraštruktúry |
| 3.2 Budovanie a rozvoj informačnej spoločnosti pre verejný sektor |
| INTERREG III A |
| INTERREG III B |
| INTERREG III C |

8.7 CESTOVNÝ RUCH A PUBLIC RELATIONS

| | | | | |
|--|--|-------------------------------|--|------------------------------|
| Strategický zámer | | | | |
| Budovať goodwill obce a dosiahnuť, aby sa stala strediskom cestovného ruchu v oblasti športu, kultúry a turistiky. | | | | |
| Cieľ 6.8.1 Účinná propagácia obce. | | | | |
| Opatrenie 6.8.1.1 | Rozvoj samostatnej www stránky obce. | | | |
| | | Predpokladaný rozpočet | Zdroje financovania | Oprávnení žiadateľa |
| Aktivity | Finančné zabezpečenie. | 10 | rozpočet obce, | obec Sv. Anton |
| | Obsahová analýza www stránky. | 5 | rozpočet obce, | obec Sv. Anton |
| | Priebežná aktualizácia www stránky. | 1 | rozpočet obce, | obec Sv. Anton |
| Opatrenie 6.8.1.2 | Spracovať globálnu koncepciu propagácie obce v multimediálnej forme. | | | |
| | | Predpokladaný rozpočet | Zdroje financovania | Oprávnení žiadateľa |
| Aktivity | Personálne a finančné zabezpečenie. | podľa potreby | rozpočet obce, ŠF EÚ, MK SR | obec Sv. Anton |
| | Spracovanie koncepcie v multimediálnej forme. | 20 | rozpočet obce, ŠF EÚ, MK SR | obec Sv. Anton |
| Opatrenie 6.8.1.3 | Spracovať koncepciu regionálnej spolupráce s okolitými turistickými lokalitami a domácimi i zahraničnými CK. | | | |
| | | Predpokladaný rozpočet | Zdroje financovania | Oprávnení žiadateľa |
| Aktivity | Personálne a finančné zabezpečenie. | podľa potreby | rozpočet obce, ŠF EÚ, MH SR | obec, podnikateľské subjekty |
| | Spracovanie koncepcie regionálnej spolupráce. | 20 | rozpočet obce, ŠF EÚ, MH SR | obec, podnikateľské subjekty |
| Cieľ 6.8.2 Rekreačno- relaxačné zázemie obce. | | | | |
| Opatrenie 6.8.2.1 | Zriadenie tropikária v skleníku kaštieľa - úprava okolia. | | | |
| | | Predpokladaný rozpočet | Zdroje financovania | Oprávnení žiadateľa |
| Aktivity | Spracovanie technickej dokumentácie. | 35 | rozpočet obce, ŠF EÚ, podnikateľské subjekty | obec, podnikateľské subjekty |
| | Zriadenie tropikária | 850 | rozpočet obce, ŠF EÚ, podnikateľské subjekty | obec, podnikateľské subjekty |
| Opatrenie 6.8.2.2 | Vybudovanie oddychovej zóny obce. | | | |
| | | Predpokladaný rozpočet | Zdroje financovania | Oprávnení žiadateľa |



| | | | | |
|-------------------|---|-------------------------------|--|------------------------------|
| Aktivity | Spracovanie technickej dokumentácie. | 30 | rozpočet obce, ŠF EÚ | obec Sv. Anton |
| | Vybudovanie zóny. | 850 | rozpočet obce, ŠF EÚ | obec Sv. Anton |
| Opatrenie 6.8.2.3 | Sprístupnenie náučného chodníka v časti parku po Pánskej ceste po Kolpach. | | | |
| | | Predpokladaný rozpočet | Zdroje financovania | Oprávnení žiadatelia |
| Aktivity | Spracovanie technickej dokumentácie. | 35 | rozpočet obce, ŠF EÚ | obec Sv. Anton |
| | Vybudovanie trasy. | 550 | rozpočet obce, ŠF EÚ | obec Sv. Anton |
| Opatrenie 6.8.2.4 | Zriadenie rozária v parku pri kaštieli. | | | |
| | | Predpokladaný rozpočet | Zdroje financovania | Oprávnení žiadatelia |
| Aktivity | Spracovanie technickej dokumentácie. | 20 | rozpočet obce, ŠF EÚ | obec Sv. Anton |
| | Zriadenie rozária. | 450 | rozpočet obce, ŠF EÚ | obec Sv. Anton |
| Opatrenie 6.8.2.5 | Výstavba lyžiarskeho vleku s príslušenstvom. | | | |
| | | Predpokladaný rozpočet | Zdroje financovania | Oprávnení žiadatelia |
| Aktivity | Vypracovanie podnikateľského plánu. | 30 | rozpočet obce, ŠF EÚ, podnikateľské subjekty, úvery, iné grantové schémy | podnikateľské subjekty |
| | Výstavba vlekov. | 4 500 | rozpočet obce, ŠF EÚ, podnikateľské subjekty, úvery, iné grantové schémy | podnikateľské subjekty |
| | Výstavba príslušenstva - stravovacie zariadenie, parkovisko. | 3 500 | rozpočet obce, ŠF EÚ, podnikateľské subjekty, úvery, iné grantové schémy | podnikateľské subjekty |
| Opatrenie 6.8.2.6 | Vybudovanie športového areálu v obci. | | | |
| | | Predpokladaný rozpočet | Zdroje financovania | Oprávnení žiadatelia |
| Aktivity | Výber vhodnej lokality. | podľa potreby | rozpočet obce, ŠF EÚ, podnikateľské subjekty, úvery, iné grantové schémy | obec, podnikateľské subjekty |
| | Výstavba areálu (tenisové, volejbalové kurty, atď..) | 3 500 | rozpočet obce, ŠF EÚ, podnikateľské subjekty, úvery, iné grantové schémy | obec, podnikateľské subjekty |
| Opatrenie 6.8.2.7 | Výstavba školiaceho a kongresového centra s ubytovacími kapacitami v budove sýpky pri Antole. | | | |
| | | Predpokladaný rozpočet | Zdroje financovania | Oprávnení žiadatelia |
| Aktivity | Vypracovanie podnikateľského plánu. | 35 | rozpočet obce, ŠF EÚ, podnikateľské subjekty, úvery, iné grantové schémy | obec, podnikateľské subjekty |
| | Vypracovanie technickej dokumentácie. | 50 | rozpočet obce, ŠF EÚ, podnikateľské subjekty, úvery, iné grantové schémy | obec, podnikateľské subjekty |



| | | | | |
|--------------------|--|-------------------------------|--|------------------------------|
| | Výstavba kongresového centra. | 15 000 | rozpočet obce, ŠF EÚ, podnikateľské subjekty, úvery, iné grantové schémy | obec, podnikateľské subjekty |
| Opatrenie 6.8.2.8 | Zriadenie reštaurácie na prízemí sýpky. | | | |
| | | Predpokladaný rozpočet | Zdroje financovania | Oprávnení žiadateľa |
| Aktivity | Vypracovanie podnikateľského plánu. | 20 | rozpočet obce, ŠF EÚ, podnikateľské subjekty, úvery, iné grantové schémy | obec, podnikateľské subjekty |
| | Vypracovanie technickej dokumentácie. | 25 | rozpočet obce, ŠF EÚ, podnikateľské subjekty, úvery, iné grantové schémy | obec, podnikateľské subjekty |
| | Zriadenie reštaurácie. | 3 000 | rozpočet obce, ŠF EÚ, podnikateľské subjekty, úvery, iné grantové schémy | obec, podnikateľské subjekty |
| Opatrenie 6.8.2.9 | Zriadenie vinárne v historickom štýle v pivnici sýpky. | | | |
| | | Predpokladaný rozpočet | Zdroje financovania | Oprávnení žiadateľa |
| Aktivity | Vypracovanie podnikateľského plánu. | 20 | rozpočet obce, ŠF EÚ, podnikateľské subjekty, úvery, iné grantové schémy | obec, podnikateľské subjekty |
| | Vypracovanie technickej dokumentácie. | 20 | rozpočet obce, ŠF EÚ, podnikateľské subjekty, úvery, iné grantové schémy | obec, podnikateľské subjekty |
| | Zriadenie vinárne v historickom štýle. | 1 500 | rozpočet obce, ŠF EÚ, podnikateľské subjekty, úvery, iné grantové schémy | obec, podnikateľské subjekty |
| Opatrenie 6.8.2.10 | Zriadenie mini ZOO v parku pri kaštieli Antol. | | | |
| | | Predpokladaný rozpočet | Zdroje financovania | Oprávnení žiadateľa |
| Aktivity | Vypracovanie technickej dokumentácie. | 25 | rozpočet obce, ŠF EÚ, podnikateľské subjekty, úvery, iné grantové schémy | obec, podnikateľské subjekty |
| | Zriadenie ZOO – technická stránka. | 500 | rozpočet obce, ŠF EÚ, podnikateľské subjekty, úvery, iné grantové schémy | obec, podnikateľské subjekty |
| | Obstaranie zveriny. | podľa potreby | rozpočet obce, ŠF EÚ, podnikateľské subjekty, úvery, iné grantové schémy | obec, podnikateľské subjekty |
| Opatrenie 6.8.2.11 | Výstavba Relaxačného centra. | | | |
| | | Predpokladaný rozpočet | Zdroje financovania | Oprávnení žiadateľa |



| | | | | |
|--------------------|--|-------------------------------|--|-----------------------------|
| Aktivity | Vypracovanie podnikateľského plánu. | 40 | rozpočet obce, ŠF EÚ, podnikateľské subjekty, úvery, iné grantové schémy | podnikateľské subjekty |
| | Vypracovanie technickej dokumentácie. | 60 | rozpočet obce, ŠF EÚ, podnikateľské subjekty, úvery, iné grantové schémy | podnikateľské subjekty |
| | Príprava pozemku. | 4 500 | rozpočet obce, ŠF EÚ, podnikateľské subjekty, úvery, iné grantové schémy | podnikateľské subjekty |
| | Výstavba centra. | 20 000 | rozpočet obce, ŠF EÚ, podnikateľské subjekty, úvery, iné grantové schémy | podnikateľské subjekty |
| Opatrenie 6.8.2.12 | Zriadenie Internet Cafe. | | | |
| | | Predpokladaný rozpočet | Zdroje financovania | Oprávnení žiadatelia |
| Aktivity | Obstaranie a úprava vhodných priestorov. | 250 | rozpočet obce, ŠF EÚ, podnikateľské subjekty, úvery, iné grantové schémy | podnikateľské subjekty |
| | Zriadenie I. Cafe. | 450 | rozpočet obce, ŠF EÚ, podnikateľské subjekty, úvery, iné grantové schémy | podnikateľské subjekty |
| Opatrenie 6.8.2.13 | Komplexná rekonštrukcia kúpaliska v Cigrunte s príslušenstvom. | | | |
| | | Predpokladaný rozpočet | Zdroje financovania | Oprávnení žiadatelia |
| Aktivity | Vypracovanie podnikateľského plánu. | 35 | rozpočet obce, ŠF EÚ, podnikateľské subjekty, úvery, iné grantové schémy | podnikateľské subjekty |
| | Vypracovanie technickej dokumentácie. | 45 | rozpočet obce, ŠF EÚ, podnikateľské subjekty, úvery, iné grantové schémy | podnikateľské subjekty |
| | Príprava pozemku. | 10 000 | rozpočet obce, ŠF EÚ, podnikateľské subjekty, úvery, iné grantové schémy | podnikateľské subjekty |
| | Výstavba kúpaliska. | 25 000 | rozpočet obce, ŠF EÚ, podnikateľské subjekty, úvery, iné grantové schémy | podnikateľské subjekty |
| Opatrenie 6.8.2.14 | Rekonštrukcia penziónu "Starý hostinec". | | | |
| | | Predpokladaný rozpočet | Zdroje financovania | Oprávnení žiadatelia |
| Aktivity | Vypracovanie podnikateľského plánu. | 35 | rozpočet obce, ŠF EÚ, podnikateľské subjekty, úvery, iné grantové schémy | podnikateľské subjekty |



| | | | | |
|--------------------|--|-------------------------------|--|-----------------------------|
| | Vypracovanie technickej dokumentácie. | 40 | rozpočet obce, ŠF EÚ, podnikateľské subjekty, úvery, iné grantové schémy | podnikateľské subjekty |
| | Rekonštrukcia historickej budovy. | 3 500 | rozpočet obce, ŠF EÚ, podnikateľské subjekty, úvery, iné grantové schémy | podnikateľské subjekty |
| | Vnútorne zariadenie, personálne zabezpečenie. | 2 000 | rozpočet obce, ŠF EÚ, podnikateľské subjekty, úvery, iné grantové schémy | podnikateľské subjekty |
| Opatrenie 6.8.2.15 | Realizácia systému poznávacích, športových a kultúrnych pobytov. | | | |
| | | Predpokladaný rozpočet | Zdroje financovania | Oprávnení žiadatelia |
| Aktivity | Vypracovanie podnikateľského plánu. | 25 | rozpočet obce, ŠF EÚ, podnikateľské subjekty, úvery, iné grantové schémy | podnikateľské subjekty |
| | Zabezpečenie personálnych a materiálnych kapacít. | podľa potreby | rozpočet obce, ŠF EÚ, podnikateľské subjekty, úvery, iné grantové schémy | podnikateľské subjekty |
| | Uskutočnenie marketingových aktivít. | podľa potreby | rozpočet obce, ŠF EÚ, podnikateľské subjekty, úvery, iné grantové schémy | podnikateľské subjekty |
| Opatrenie 6.8.2.16 | Výstavba relaxačno - rehabilitačného centra. | | | |
| | | Predpokladaný rozpočet | Zdroje financovania | Oprávnení žiadatelia |
| Aktivity | Vypracovanie podnikateľského plánu. | 40 | rozpočet obce, ŠF EÚ, podnikateľské subjekty, úvery, iné grantové schémy | podnikateľské subjekty |
| | Vypracovanie technickej dokumentácie. | 50 | rozpočet obce, ŠF EÚ, podnikateľské subjekty, úvery, iné grantové schémy | podnikateľské subjekty |
| | Výstavba zariadenia a úprava okolitých pozemkov. | 15 000 | rozpočet obce, ŠF EÚ, podnikateľské subjekty, úvery, iné grantové schémy | podnikateľské subjekty |
| | Zabezpečenie vnútorného vybavenia. | 3 500 | rozpočet obce, ŠF EÚ, podnikateľské subjekty, úvery, iné grantové schémy | podnikateľské subjekty |
| Opatrenie 6.8.2.17 | Zriadenie ordinácií špecializovaných lekárov v RRC. | | | |
| | | Predpokladaný rozpočet | Zdroje financovania | Oprávnení žiadatelia |
| Aktivity | Zriadenie ordinácie ortopéda a neurológa. | podľa potreby | rozpočet obce, ŠF EÚ, podnikateľské subjekty, úvery, iné grantové schémy | podnikateľské subjekty |
| Opatrenie 6.8.2.18 | Rekonštrukcia kolkárne. | | | |

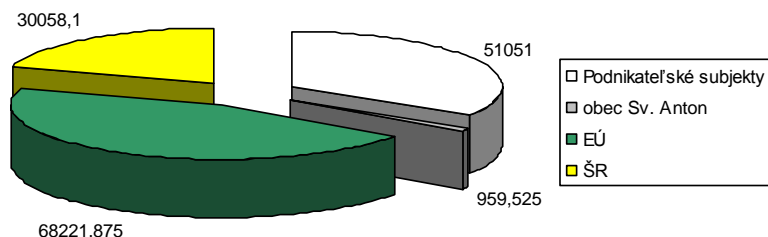


| | | Predpokladaný rozpočet | Zdroje financovania | Oprávnení žiadateľa |
|--------------------|---|-------------------------------|--|------------------------------|
| Aktivity | Vypracovanie podnikateľského plánu. | 20 | rozpočet obce, ŠF EÚ, podnikateľské subjekty, úvery, iné grantové schémy | podnikateľské subjekty |
| | Vypracovanie technickej dokumentácie. | 25 | rozpočet obce, ŠF EÚ, podnikateľské subjekty, úvery, iné grantové schémy | podnikateľské subjekty |
| | Príprava pozemku. | 800 | rozpočet obce, ŠF EÚ, podnikateľské subjekty, úvery, iné grantové schémy | podnikateľské subjekty |
| | Rekonštrukcia kolkárne s príslušenstvom. | 1 500 | rozpočet obce, ŠF EÚ, podnikateľské subjekty, úvery, iné grantové schémy | podnikateľské subjekty |
| Opatrenie 6.8.2.19 | Výstavba multifunkčného športového areálu s príslušenstvom. | | | |
| | | Predpokladaný rozpočet | Zdroje financovania | Oprávnení žiadateľa |
| Aktivity | Vypracovanie podnikateľského plánu. | 35 | rozpočet obce, ŠF EÚ, podnikateľské subjekty, úvery, iné grantové schémy | podnikateľské subjekty |
| | Vypracovanie technickej dokumentácie. | 30 | rozpočet obce, ŠF EÚ, podnikateľské subjekty, úvery, iné grantové schémy | podnikateľské subjekty |
| | Príprava pozemku. | 1 000 | rozpočet obce, ŠF EÚ, podnikateľské subjekty, úvery, iné grantové schémy | podnikateľské subjekty |
| | Výstavba športového areálu. | 2 500 | rozpočet obce, ŠF EÚ, podnikateľské subjekty, úvery, iné grantové schémy | podnikateľské subjekty |
| Opatrenie 6.8.2.20 | Výstavba predajných stánkov so suvenírmi a informačného centra v tradičnom štýle. | | | |
| | | Predpokladaný rozpočet | Zdroje financovania | Oprávnení žiadateľa |
| Aktivity | Vypracovanie technickej dokumentácie. | 25 | rozpočet obce, ŠF EÚ, podnikateľské subjekty, úvery, iné grantové schémy | obec, podnikateľské subjekty |
| | Výstavba stánkov v tradičnom štýle. | 750 | rozpočet obce, ŠF EÚ, podnikateľské subjekty, úvery, iné grantové schémy | obec, podnikateľské subjekty |
| Opatrenie 6.8.2.21 | Výstavba rekreačného zariadenia v časti Kolpach. | | | |
| | | Predpokladaný rozpočet | Zdroje financovania | Oprávnení žiadateľa |
| Aktivity | Vypracovanie podnikateľského plánu. | 60 | rozpočet obce, ŠF EÚ, podnikateľské subjekty, úvery, iné grantové schémy | podnikateľské subjekty |



| | | | | |
|--------------------|--|-------------------------------|--|----------------------------|
| | Vypracovanie technickej dokumentácie. | 150 | rozpočet obce, ŠF EÚ, podnikateľské subjekty, úvery, iné grantové schémy | podnikateľské subjekty |
| | Výstavba zariadenia s príslušenstvom. | 25 000 | rozpočet obce, ŠF EÚ, podnikateľské subjekty, úvery, iné grantové schémy | podnikateľské subjekty |
| Ciel' 6.8.3 | Podpora podnikateľských aktivít v cestovnom ruchu. | | | |
| Opatrenie 6.8.3.1 | Uzavrieť s podnikateľmi dohody o poskytovaní služieb v agroturistike a cestovnom ruchu a o propagovaní ich služieb obcou. | | | |
| | | Predpokladaný rozpočet | Zdroje financovania | Oprávnení žiadateľa |
| Aktivity | Zabezpečenie personálnych kapacít. | podľa potreby | rozpočet obce, | obec Sv. Anton |
| Opatrenie 6.8.3.2 | Podporovať podnikateľské subjekty, neziskové organizácie a inštitúcie pri získavaní finančných prostriedkov z grantov a fondov EÚ. | | | |
| | | Predpokladaný rozpočet | Zdroje financovania | Oprávnení žiadateľa |
| Aktivity | Zabezpečenie personálnych kapacít. | podľa potreby | rozpočet obce, | obec Sv. Anton |

Predpokladaná štruktúra finančných zdrojov (tis. Sk)



vlastné spracovanie

Časový horizont uskutočnenia

| Ciele a opatrenia / Termín uskutočnenia | | 2006 | 2007 | 2008 | 2009 | 2010 | 2011 | 2012 | 2013 | 2014 | 2015 |
|--|--|------|------|------|------|------|------|------|------|------|------|
| Ciel' 6.8.1 | Účinná propagácia obce. | | | | | | | | | | |
| Opatrenie 6.8.1.1 | Rozvoj samostatnej www stránky obce. | | | | | | | | | | |
| Opatrenie 6.8.1.2 | Spracovať globálnu koncepciu propagácie obce v multimedialnej forme. | | | | | | | | | | |
| Opatrenie 6.8.1.3 | Spracovať koncepciu regionálnej spolupráce s okolitými turistickými lokalitami a domácimi i zahraničnými CK. | | | | | | | | | | |
| Ciel' 6.8.2 | Rekreačno- relaxačné zázemie obce. | | | | | | | | | | |
| Opatrenie 6.8.2.1 | Zriadenie tropikária v skleníku kaštieľa - úprava okolia. | | | | | | | | | | |
| Opatrenie 6.8.2.2 | Vybudovanie oddychovej zóny obce. | | | | | | | | | | |
| Opatrenie 6.8.2.3 | Sprístupnenie náučného chodníka v časti parku po Pánskej ceste po Kolpach. | | | | | | | | | | |
| Opatrenie 6.8.2.4 | Zriadenie rozária v parku pri kaštieli. | | | | | | | | | | |



| | | | | | | | | | | | | | | | | | | | |
|--------------------|--|--|--|--|--|--|--|--|--|--|--|--|--|--|--|--|--|--|--|
| Opatrenie 6.8.2.5 | Výstavba lyžiarskeho vleku s príslušenstvom. | | | | | | | | | | | | | | | | | | |
| Opatrenie 6.8.2.6 | Vybudovanie športového areálu v obci. | | | | | | | | | | | | | | | | | | |
| Opatrenie 6.8.2.7 | Výstavba školiaceho a kongresového centra s ubytovacími kapacitami v budove sýpky pri Antole. | | | | | | | | | | | | | | | | | | |
| Opatrenie 6.8.2.8 | Zriadenie reštaurácie na prízemí sýpky. | | | | | | | | | | | | | | | | | | |
| Opatrenie 6.8.2.9 | Zriadenie vinárne v historickom štýle v pivnici sýpky. | | | | | | | | | | | | | | | | | | |
| Opatrenie 6.8.2.10 | Zriadenie mini ZOO v parku pri kaštieli Antol. | | | | | | | | | | | | | | | | | | |
| Opatrenie 6.8.2.11 | Výstavba Relaxačného centra s bazénom. | | | | | | | | | | | | | | | | | | |
| Opatrenie 6.8.2.12 | Zriadenie Internet Cafe. | | | | | | | | | | | | | | | | | | |
| Opatrenie 6.8.2.13 | Komplexná rekonštrukcia kúpaliska v Cigrunte s príslušenstvom. | | | | | | | | | | | | | | | | | | |
| Opatrenie 6.8.2.14 | Rekonštrukcia penziónu "Starý hostinec". | | | | | | | | | | | | | | | | | | |
| Opatrenie 6.8.2.15 | Realizácia systému poznávacích, športových a kultúrnych pobytov. | | | | | | | | | | | | | | | | | | |
| Opatrenie 6.8.2.16 | Výstavba relaxačno – rehabilitačného centra. | | | | | | | | | | | | | | | | | | |
| Opatrenie 6.8.2.17 | Zriadenie ordinácií špecializovaných lekárov v RRC. | | | | | | | | | | | | | | | | | | |
| Opatrenie 6.8.2.18 | Výstavba kolkárne. | | | | | | | | | | | | | | | | | | |
| Opatrenie 6.8.2.19 | Výstavba multifunkčného športového areálu s príslušenstvom. | | | | | | | | | | | | | | | | | | |
| Opatrenie 6.8.2.20 | Výstavba predajných stánkov so suvenírmi a informačného centra v tradičnom štýle. | | | | | | | | | | | | | | | | | | |
| Opatrenie 6.8.2.21 | Výstavba rekreačného zariadenia v časti Kolpach. | | | | | | | | | | | | | | | | | | |
| Ciel' 6.8.3 | Podpora podnikateľských aktivít v cestovnom ruchu. | | | | | | | | | | | | | | | | | | |
| Opatrenie 6.8.3.1 | Uzavrieť s podnikateľmi dohody o poskytovaní služieb v agroturistike a cestovnom ruchu a o propagovaní ich služieb obcou. | | | | | | | | | | | | | | | | | | |
| Opatrenie 6.8.3.2 | Podporovať podnikateľské subjekty, neziskové organizácie a inštitúcie pri získavaní finančných prostriedkov z grantov a fondov EÚ. | | | | | | | | | | | | | | | | | | |

| | |
|---|---|
| Ciel' 6.8.1 | Účinná propagácia obce. |
| SOP Priemysel a služby | |
| 2. Rozvoj cestovného ruchu | |
| 2.3 Podpora propagácie cestovného ruchu a tvorby informačného systému | |
| INTERREG III A | |
| INTERREG III B | |
| INTERREG III C | |
| Ciel' 6.8.2 | Rekreačno- relaxačné zázemie obce. |
| SOP Priemysel a služby | |
| 2. Rozvoj cestovného ruchu | |
| 2.1 Podpora budovania a rekonštrukcie infraštruktúry cestovného ruchu | |
| 2.2 Podpora podnikateľských aktivít cestovného ruchu | |
| Ciel' 6.8.3 | Podpora podnikateľských aktivít v cestovnom ruchu. |
| SOP Priemysel a služby | |
| 2. Rozvoj cestovného ruchu | |
| 2.1 Podpora budovania a rekonštrukcie infraštruktúry cestovného ruchu | |
| 2.2 Podpora podnikateľských aktivít cestovného ruchu | |
| 2.3 Podpora propagácie cestovného ruchu a tvorby informačného systému | |
| INTERREG III A | |
| INTERREG III B | |



9 ZABEZPEČENIE PHSR

Po schválení PHSR nastáva vlastná realizácia PHSR, jeho opatrení a úloh. Uskutočnenie aktivít uvedených v PHSR predpokladá určité finančné a administratívne zabezpečenie.

9.1 FINANČNÉ ZABEZPEČENIE PHSR

Finančné vyčíslenie jednotlivých aktivít sa v PHSR uvádza pri väčšine opatrení a aktivít, potrebných na naplnenie cieľov programu. Tie sú stanovené odhadom, konečné rozpočty budú súčasťou vykonávacích plánov. Pri schvaľovaní financovania jednotlivých úloh, vyplývajúcich z aktivít, sa bude prihliadať na ich dôležitosť a dopad na hospodársky a sociálny rozvoj obce. Viaceré úlohy sa môžu realizovať v rámci bežnej prevádzky samosprávy, mnohé však vyžadujú náročnejšie finančné a personálne zdroje a spoluprácu s inými subjektami.

Potenciálne zdroje na realizáciu opatrení a úloh PHSR sú:

- vlastné zdroje – rozpočet obce,
- bankové úvery,
- štátne dotácie z účelových fondov,
- dotácie z výťažku lotérií,
- financie z Národných projektov (MPSVR, úrady práce sociálnych vecí a rodiny),
- štrukturálne a fondy,
- nadácie, neinvestičné fondy,
- účelové fondy zahraničných zastupiteľstiev v SR (holandské, americké, kanadské,...),
- Svetová banka,
- sponzoring podnikateľov, firiem, bankového sektora, súkromných osôb,
- združovanie prostriedkov verejnej a neverejnej sféry, atď.,

Štruktúra uvedených zdrojov bude závisieť na aktuálnej finančnej situácii obce ako aj na spoločensko-ekonomických podmienkach.

9.2 ADMINISTRATÍVNE ZABEZPEČENIE PHSR

Nevyhnutnou podmienkou plnenia programu je administratívne zabezpečenie jeho realizácie. Realizácia vyžaduje pravidelnú systematickú prácu skupín odborníkov a pracovníkov samosprávy. Na tento účel sa doporučuje zriadiť nasledovné orgány s prepojením na vlastné ľudské zdroje:

1. Výbor pre PHSR

Poradný orgán zložený zo starostu a poslancov obecného zastupiteľstva. Úlohou výboru bude v intervale minimálne dva krát do roka posúdiť Správu o realizácii PHSR a stav finančného čerpania prostriedkov, dopadovú analýzu PHSR, plán na ďalšie obdobie a navrhovať stratégiu rozvoja a doplnenie úloh a opatrení, ktoré neboli uvedené v PHSR.

2. Komisia strategického rozvoja

Výkonný útvar, zabezpečujúci plánovanie a realizáciu úloh PHSR. Úlohou útvaru bude: vypracovávať projekty, koordinovať projekty, monitorovať realizáciu projektov, vypracovávať dopadové analýzy projektov, spolupracovať s inými partnermi doma a v zahraničí na realizácii projektov, vyhľadávať potenciálne zdroje a partnerstvá na realizáciu úloh PHSR, dohliadať nad ekonomickým čerpaním projektových prostriedkov, zbierať podklady o projektoch v rámci PHSR realizovaných inými subjektami, viesť aktuálnu analýzu demografie a štruktúry ekonomických charakteristík obce, sledovať podnikateľskú klímu a vzájomný vzťah odvetví v obci, poskytovať asistenciu podnikom vytváraním všestranných komunikačných kanálov, atď.

3. Koordinátor pre stratégiu

Bude mať za úlohu: fungovať ako výkonný tajomník, koordinovať realizáciu PHSR, predkladať správy, podieľať sa na určovaní priorít realizácie PHSR, koordinovať stretnutia, podnety, požiadavky predstaviteľov rozhodujúcich odvetví na území obce, zaznamenávať dôležité trendy v hospodárstve



majúce dopad na vývoj obce, podieľať sa na budovaní verejno-súkromných partnerstiev, zúčastňovať sa na dôležitých domácich a zahraničných stretnutiach, konferenciách, zameraných na rozvoj obce.

4. Vlastní zamestnanci

Do realizácie PHSR budú zapojení aj ostatní zamestnanci.

10 MONITOROVANIE PHSR

Monitorovanie PHSR budú uskutočňovať:

- Výbor pre PHSR,
- Komisia strategického rozvoja,
- Koordinátor pre stratégiu,
- Obecné zastupiteľstvo,

10.1 SPÔSOB MONITOROVANIA PHSR

Monitorovanie plnenia PHSR bude vykonávať Komisia strategického rozvoja. Koordinátorovi pre stratégiu pracovníci Útvoru budú pravidelne predkladať správy o postupe realizácie a príprave projektov, o vlastnej činnosti a o iných aktivitách súvisiace s plnením PHSR. Koordinátor pre stratégiu bude predkladať na zasadnutia Výboru Správy o realizácii PHSR, pre posúdenie súladu aktivít s Programom hospodárskeho a sociálneho rozvoja. Výbor vydá k realizácii stanovisko, ktoré sa predloží poslancom na Obecné zastupiteľstvo pri schvaľovaní ročných rozpočtov.

Počas roka sa môže každý poslanec obecného zastupiteľstva oboznámiť s priebehom plnenia PHSR na Útvare strategického rozvoja alebo u Koordinátora pre stratégiu.

10.2 VYHODNOCOVANIE A SPÔSOB MODIFIKOVANIA PHSR

Hlavným hodnotiacim dokumentom PHSR bude *Správa o realizácii PHSR*, ktorú vypracuje Útvor strategického rozvoja.

Spôsob modifikovania PHSR

Predkladať návrhy na modifikovanie PHSR bude v právomoci Výboru pre PHSR. Koordinátor pre stratégiu môže tiež predkladať Výboru návrhy na doplnenie PHSR. Občania a inštitúcie môžu tiež v písomnej forme predložiť Útvoru návrh na modifikovanie PHSR.

Na zasadnutia Výboru v termíne schvaľovania obecného rozpočtu predloží Koordinátor *Dopadovú analýzu plnenia PHSR*.

Doplnenie PHSR sa uskutoční formou vypracovania *Návrhu na doplnenie PHSR*, ktorý bude obsahovať konkrétne nové špecifické ciele, opatrenia, aktivity a úlohy. Návrh sa predloží na schválenie obecnému zastupiteľstvu. Ak doplnenie PHSR bude spojené s možnosťou získať finančné prostriedky, alebo bude vyvolané inou nevyhnutnou potrebou, môže sa kvôli tomu tiež iniciovať mimoriadne zasadnutie Výboru alebo obecného zastupiteľstva.



10 ZÁVER

PHSR obce Sv. Anton je strategický strednodobý dokument, ktorý určuje víziu rozvoja obce, prioritné rozvojové oblasti a strategické ciele ich naplnenia. Tento dokument je základným východiskom pre spracovanie ďalších materiálov rozvoja jednotlivých oblastí života obce.

PHSR je otvoreným dokumentom, ktorý bude pravidelne polročne vyhodnocovaný a aktualizovaný na zasadnutiach obecného zastupiteľstva.

Predmetný PHSR obce Sv. Anton bol schválený na zasadnutí obecného zastupiteľstva dňa:

.....



11 POUŽITÁ LITERATÚRA

1. Národný rozvojový plán.
2. Program hospodárskeho a sociálneho rozvoja Banskobystrického samosprávneho kraja.
3. Zákon č. 503/2001 Z.z. o podpore regionálneho rozvoja, v znení neskorších predpisov.
4. Zákon č. 369/1990 Z.z. o obecnom zriadení, v znení neskorších predpisov.
5. Zákon č. 303/1995 Z.z. o rozpočtových pravidlách, v znení neskorších predpisov.
6. Zákon č. 482/2003 Z.z. o štátnej pokladnici.
7. Zákon č. 193/2001 Z.z. o podpore na zriadenie priemyselných parkov,
8. Zákon č. 156/2003 Z.z. ktorým sa mení a dopĺňa zákon č. 193/2001 Z.z. o podpore na zriadenie priemyselných parkov.
9. VEDA. Encyklopédia Slovenska. VI zv. Veda, Bratislava, 1982.
10. JAROŠ, J. Tectonic styles of the homelands of superficial nappes. Rozpravy ČASV, Řada matematických a přírodných věd, roč. 81, seš. 6, Academia Praha, 1971.
11. LUKNIŠ, M. A KOL. Slovensko – Príroda. Vyd. Obzor, Bratislava, 1972.
12. MAZÚR, M., LUKNIŠ, M. Regionálne geomorfologické členenie SSR, Geogr. Čas., 30, 2, Bratislava, 1978.
13. UPSVAR. Štatistiky Úradu práce, sociálnych vecí a rodiny 1999 – 2004.
14. Interné materiály obce Sv. Anton.
15. Sociologický ústav Slovenskej akadémie vied, REGIONÁLNY ROZVOJ SLOVENSKA VÝCHODISKÁ A SÚČASNÝ STAV, Editori: Mgr. Ľubomír Falt'an, CSc., Doc. PhDr. Ján Pašiak, PhD. 2004, 88 s.
16. Ministerstvo životného prostredia Slovenskej republiky. Národná stratégia ISPA Slovenskej republiky: životné prostredie, Október 2000.
17. STREDOSLOVENSKÉ VYDAVATEĽSTVO. Vlastivedný sborník IV. Bratislava. 1961.
18. STREDOSLOVENSKÉ VYDAVATEĽSTVO. Vlastivedný sborník XI. Bratislava. 1972.
19. http://www.sazp.sk/slovak/struktura/copk/chodniky/chkosk3/kapitoly/kap_5.html
20. http://www.mineraly.sk/files/lok/16_safarka.htm
21. http://enviroportal.sk/pdf/spravy_zp/kke02s.pdf
22. <http://www.fns.uniba.sk/zp/knihy/index.htm>
23. Jozef Jakál, Geografický ústav SAV, Štefánikova 49, 814 73 Bratislava, Slovensko KRASOVÉ FORMY A ICH VÄZBA NA VLASTNOSTI RELIÉFU A KLÍMY V ZÁPADNÝCH KARPATOCH
24. <http://www.skonline.sk/hrad.php?id=797>
25. <http://www.hrady.sk/antol.php>
26. <http://www.pocuvadlo.sk/pocko.htm>
27. <http://www.muzeumsv-anton.sk/expozicia.html>
28. www.limba.sk
29. www.statistics.sk
30. www.orsr.sk
31. <http://www.banskastiavnica.sk/>
32. <http://www.skrz.sk/clanok12288.html>
33. www.skonline.sk/chko.php?id=21
34. <http://www.zamky.sk/antol/index.htm>